



Οι μαθητές της Β' τάξης
στο πλαίσιο του προγράμματος

Teachers4Europe

εκπρόνησαν εργασία με θέμα

«Παρουσίαση των 28 χωρών-μελών της ΕΕ»



Βέλγιο-Belgium

Γιώργος Χλέτσης



Το Βέλγιο έγινε κράτος-μέλος της ΕΕ από την 1^η Ιανουαρίου του 1958 (ιδρυτικό κράτος).



Το όνομα του Βέλγιου

Το Βέλγιο πήρε το όνομά του από τους πρώτους κατοίκους του, τους Βέλγους (Belgae), μια ομάδα κυρίως Κέλτικων φυλών που έδωσαν το όνομά τους και στην ρωμαϊκή επαρχία *Gallia Belgica* (Βελγική Γαλατία). Ιστορικά, το Βέλγιο είναι μέρος των λεγόμενων «Κάτω Χωρών», στις οποίες περιλαμβάνονται επίσης η Ολλανδία και το Λουξεμβούργο.

Μάχες

Από το τέλος του Μεσαίωνα μέχρι τον δέκατο έβδομο αιώνα ήταν ακμάζον κέντρο εμπορίου και πολιτισμού. Από τον δέκατο έκτο αιώνα μέχρι την ανεξαρτησία του το 1830, το Βέλγιο, αποκαλούμενο την εποχή εκείνη Νότιες Κάτω Χώρες, υπήρξε το πεδίο πολλών μαχών μεταξύ ευρωπαϊκών δυνάμεων.

Ένταξη του Βέλγιου στην Ευρωπαϊκής Ένωσης

Τα πρόσφατα χρόνια , το Βέλγιο υπήρξε ιδρυτικό μέλος της Ευρωπαϊκής Ένωσης, φιλοξενώντας τα αρχηγεία της, καθώς και τα αρχηγεία άλλων μεγάλων διεθνών οργανισμών, όπως του ΝΑΤΟ. Η χώρα κατείχε την Προεδρία του Ευρωπαϊκού Συμβουλίου το β' εξάμηνο του 2010.



Χάρτης του Βέλγιου



Γλώσσες του Βέλγιου

- Επίσημες γλώσσες
- Ολλανδικά (60%)
- Γαλλικά (39%)
- Γερμανικά (0.60%)
Φλαμανδικά



Δύο είναι οι βασικές γλώσσες που ομιλούνται στο Βέλγιο: η Ολλανδική - που αποκαλείται μερικές φορές ανεπίσημως Φλαμανδική και ομιλείται στη Φλάνδρα στα βόρεια, και η Γαλλική που ομιλείται στη Βαλλωνική Περιοχή στα νότια. Η πρωτεύουσά του, οι Βρυξέλλες, είναι επίσημως δίγλωσση, ενώ η πλειονότητα των κατοίκων της μιλά Γαλλικά. Στα ανατολικά βρίσκεται μια επίσημως αναγνωρισμένη μειονότητα Γερμανόφωνων.

Η γλωσσική αυτή ποικιλία οδηγεί συχνά σε πολιτικές διαμάχες, οι οποίες αντικατοπτρίζονται στο πολυσύνθετο σύστημα διακυβέρνησης και στην πολιτική ιστορία του Βελγίου.



Το Πολίτευμα

- Πολίτευμα
- Ομοσπονδιακή Βασιλευόμενη Κοινοβουλευτική Δημοκρατία Βασιλιάς Πρωθυπουργός
- Φίλιππος
Σαρλ Μισέλ





Έκταση

Σύνολο: 30.528 km² (139η)

Σύνορα: 1.385 km

Ακτογραμμή: 66,5 km

Πληθυσμός

- Εκτίμηση 1-2016: 11.306.030 (75η)
- Απογραφή 2001: 10.296.350
- Πυκνότητα: 370,3 κατ./km² (35η)



Χλωρίδα του Βέλγιου

Το Βέλγιο παρουσιάζει βλάστηση και ζωικό κόσμο τυπικό για τις χώρες της εύκρατης Βόρειας Ευρώπης. Επικρατούν τα δάση των φυλλοβόλων δέντρων (πεύκα, οξιές, φτελιές, σημύδες), με κυρίαρχες τις βελανιδιές.



Οι κύριες ζώνες ανάπτυξης δασών είναι το οροπέδιο Κέμπενλαντ (ύψος 50 ως 100 μ.), ανάμεσα στους ποταμούς Σκάλδη και Μόζα, και το υψίπεδο των Αρδενών. Η χλωρίδα της χώρας μεταβλήθηκε σημαντικά, επειδή όλο σχεδόν τον 20ό αιώνα οι κάτοικοι αντικαθιστούσαν τα φυλλοβόλα δέντρα με κωνοφόρα.





Πανίδα του Βέλγιου

Η πανίδα περιλαμβάνει αλεπούδες, ελάφια, αγριογούρουνα και σκαντζόχοιρους.





Γαλλία
Τσεπετζής Ζαχαρίας

Η Γαλλία έγινε κράτος-μέλος της ΕΕ από την 1^η Ιανουαρίου του 1958 (ιδρυτικό κράτος).



Ιρλανδία

Πολωνία

Γερμανία

Αυστρία

Γαλλία

Ιταλία

Ισπανία

Ελλάδα

Πορτογαλία



Επίσημη ονομασία της χώρας είναι **Γαλλική Δημοκρατία**. Επίσημη γλώσσα είναι τα Γαλλικά και η θρησκεία που επικρατεί είναι το Χριστιανικό ρωμαιοκαθολικό δόγμα, ανεπίσημα όμως, διότι στη Γαλλία δεν υπάρχει επίσημη θρησκεία. Άλλες θρησκείες που εκπροσωπούνται είναι η προτεσταντική, η ιουδαϊκή, η μουσουλμανική και η Χριστιανική ορθόδοξη.

Η επιφάνεια της μητροπολιτικής Γαλλίας είναι 552.000 τετρ.χλμ ή περίπου ένα εκτάριο ανά κάτοικο. Συμπεριλαμβανομένων όλων των υπερπόντιων εδαφών που βρίσκονται πάνω από την επιφάνεια της θάλασσας η συνολική επιφάνεια είναι 675.000 km².

Ο πληθυσμός της Γαλλίας: 66,03 εκ. κάτοικοι.

Η **γαλλική γλώσσα** είναι η τρίτη από τις Ρομανικές γλώσσες από άποψη αριθμού ομιλητών ως μητρική γλώσσα, μετά την ισπανική γλώσσα και την πορτογαλική γλώσσα αλλά η μόνη με δυναμική παρουσία και στις πέντε ηπείρους. Και η μόνη με 600 περίπου εκατομμύρια ομιλητές ως μητρική, πρώτη ή δεύτερη γλώσσα.

Το Παρίσι (γαλλικά *Paris*, ΔΦΑ, γνωστό και ως η *Πόλη του φωτός* (*Ville lumière*)), από τότε που εφοδιάστηκαν οι κύριες λεωφόροι του με φανούς γκαζιού το 1828, είναι η πρωτεύουσα της Γαλλίας και της περιφέρειας *Ιλ ντε Φρανς* (*Île-de-France*) και μία από τις ιστορικότερες πόλεις της Ευρώπης.



Η Μασσαλία είναι η σημαντικότερη πόλη-λιμάνι της Γαλλίας και η τρίτη σημαντικότερη (ως λιμάνι) της Ευρώπης. Βρίσκεται στον Κόλπο του Λέοντα, στην Δυτική Μεσόγειο. Με περίπου 820.000 κατοίκους, η Μασσαλία είναι η δεύτερη μεγαλύτερη πόλη της Γαλλίας μετά το Παρίσι και ανήκει στην ευρύτερη ιστορική περιοχή της Προβηγκίας. Ολόκληρη η αστική περιοχή γύρω από την Μασσαλία έχει περίπου 1,2 εκατομμύρια κατοίκους.

Η **Λυών** (γαλλ. *Lyon*) είναι πόλη της νοτιοανατολικής Γαλλίας, πρωτεύουσα της περιφέρειας του Ρον-Αλπ (Rhône-Alpes) και του νομού του Ροδανού (Rhône). Είναι η τρίτη μεγαλύτερη πόλη της Γαλλίας, μετά το Παρίσι και τη Μασσαλία και ο πληθυσμός της ανέρχεται σε 472 305 κατ. (2006).

Η **Τουλούζ** (γαλλ. *Toulouse*) ή **Τολόζα** (οξιτα. *Tolosa*), επίσης γνωστή και με την εξελληνισμένη ονομασία **Τουλούζη** στην ελληνική βιβλιογραφία, είναι μητροπολιτική πόλη της νότιας Γαλλίας. Βρίσκεται στις όχθες του ποταμού Γαρούνα, ανάμεσα στη Μεσόγειο θάλασσα και τον Ατλαντικό Ωκεανό, κοντά στα Πυρηναία Όρη και τα σύνορα με την Ισπανία.

Το **Στρασβούργο** (γαλλικά: *Strasbourg* - απόδοση σε ΔΦΑ: αλσατικά: *Strossburi*, γερμανικά: *Straßburg*) είναι η πρωτεύουσα και κυριότερη πόλη του νομού Κάτω Ρήνου (Bas-Rhin) και της περιφέρειας της Αλσατία-Καμπανία – Αρδέννες - Λωρρίνης στη βορειοανατολική Γαλλία και βρίσκεται στη δυτική πλευρά του Ρήνου. Είναι μία πόλη που διατηρεί το ιστορικό της κέντρο και για το λόγο αυτό είναι και ιδιαίτερα γραφική.

Το κλίμα της μητροπολιτικής Γαλλίας είναι εύκρατο, επηρεαζόμενο από τον αντικυκλώνα των Αζορών όπως και η υπόλοιπη Δυτική Ευρώπη, με αρκετές περιφερειακές ή τοπικές διαφοροποιήσεις. Η σημερινή τυπολογία προσδιορίζει έξι μεγάλες κλιματικές ζώνες.







Γερμανία Παναγιώτα Τρίτα

Η Γερμανία έγινε κράτος-μέλος της ΕΕ από την 1^η Ιανουαρίου του 1958 (ιδρυτικό κράτος).



Το πολίτευμα της Γερμανίας είναι Ομοσπονδιακή Προεδρευόμενη Κοινοβουλευτική Δημοκρατία. Αρχηγός του κράτους είναι ο Ομοσπονδιακός Πρόεδρος, ο οποίος είναι ο εγγυητής του πολιτεύματος και εκπροσωπεί το γερμανικό κράτος διεθνώς. Σήμερα, Πρόεδρος της Γερμανίας από τις 18 Μαρτίου 2012 είναι ο Γιόαхим Γκάουκ. Καγκελάριος της Γερμανίας είναι η Άνγκελα Μέρκελ.



Η Γερμανία εντάχθηκε στην Ευρωπαϊκή Ένωση (Ε.Ε.) το 1957, μετά από μια πρόταση. Η πρόταση οδήγησε στο σχηματισμό της Ευρωπαϊκής Κοινότητας Άνθρακα και Χάλυβα (ΕΚΑΧ) από τη Δυτική Γερμανία.



Συνορεύει προς τα βόρεια με τη Δανία, στα ανατολικά με την Πολωνία και την Τσεχική Δημοκρατία, στα νότια με την Αυστρία και την Ελβετία και στα δυτικά με τη Γαλλία, το Λουξεμβούργο, το Βέλγιο και την Ολλανδία. Στα βόρεια βρέχεται από τη Βόρεια Θάλασσα και τη Βαλτική.

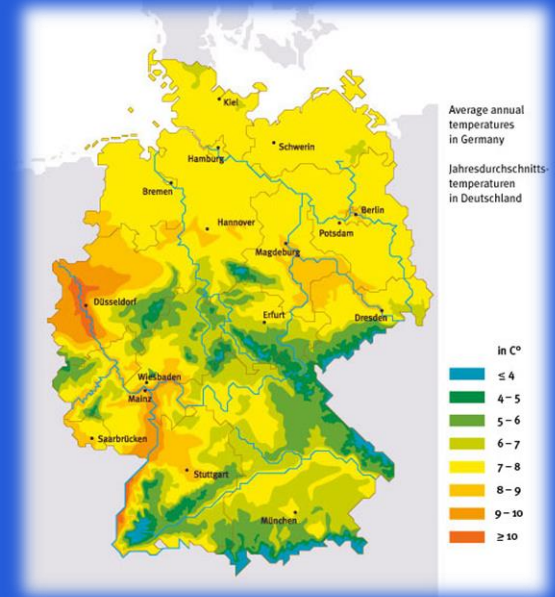


Τα Γερμανικά αποτελούν την επίσημη και κυρίαρχη γλώσσα στη Γερμανία. Αναγνωρισμένες γλωσσικές μειονότητες στη Γερμανία αποτελούν τα Δανικά, τα Σορβικά, τα Ρωμανικά και τα Φριζικά.

Aa	Bb	Cc	Dd	Ed	Ff
α	μπε	τσε	ντε	ε	εφ
Gg	Hh	Ii	Jj	Kk	Ll
γκε	χα	ι	γιότ	κα	έλ
Mm	Nn	Oo	Pp	Qq	Rr
εμ	εν	ο	πε	κου	ερ
Ss	Tt	Uu	Vv	Ww	Xx
εσ	τε	ου	φάου	βε	ιξ
Yy	Zz	Ä ä	Ë ë	É é	
ιγκρέκ	τσετ				

Το μεγαλύτερο τμήμα της χώρας έχει ένα εύκρατο κλίμα με εποχικές διακυμάνσεις, ενώ γενικά επικρατούν υγροί δυτικοί άνεμοι.

Το κλίμα επηρεάζεται από το βόρειο Ατλαντικό ρεύμα, ως βόρεια προέκταση του Ρεύματος του Κόλπου.



Η κυρίαρχη θρησκεία της χώρας λαμβάνοντας υπόψιν τους 53 εκατομμύρια πιστούς, είναι ο χριστιανισμός και στη δεύτερη θέση έρχονται το Ισλάμ και ο Μωαμεθανισμός. Τέλος έρχεται ο Βουδισμός και οι Εβραίοι.



Το Βερολίνο είναι η πρωτεύουσα και εκτός αυτού η μεγαλύτερη σε έκταση και πληθυσμό πόλη της Γερμανίας. Ως προς τον πληθυσμό είναι η δεύτερη μεγαλύτερη πόλη της Ευρωπαϊκής Ένωσης. Επίσης η πόλη του Βερολίνου αποτελεί και κρατίδιο της γερμανικής ομοσπονδίας.



Η Γερμανία είναι μία από τις μεγαλύτερες σε πληθυσμό χώρες της Ευρώπης και η πολυπληθέστερη χώρα στην Ευρωπαϊκή Ένωση, καθώς έχει 80,62 εκατομμύρια πολίτες (2013).



Το μάρκο (Deutsche Mark) ήταν από το 1948 μέχρι το 1999 το νόμισμα της (πρώην Δυτικής) Γερμανίας και μετά την επανένωση, το 1990, και της Ανατολικής Γερμανίας. Κατόπιν αντικαταστάθηκε από το ευρώ.



Οι δέκα μεγαλύτερες γερμανικές πόλεις από πλευράς πληθυσμού είναι το Βερολίνο, το Αμβούργο, το Μόναχο, η Κολωνία, η Φραγκφούρτη, η Στουτγάρδη, το Ντύσελντορφ, το Ντόρτμουντ, το Εσσεν και η Βρέμη.



Στη Γερμανία υπάρχουν 48.000 είδη πανίδας και 24.000 είδη χλωρίδας. Το 1/3 όμως αυτών βρίσκονται υπό την απειλή εξαφάνισης, σύμφωνα με αναλυτική έρευνα την οποία δημοσίευσε πρόσφατα το γερμανικό υπουργείο Περιβάλλοντος.



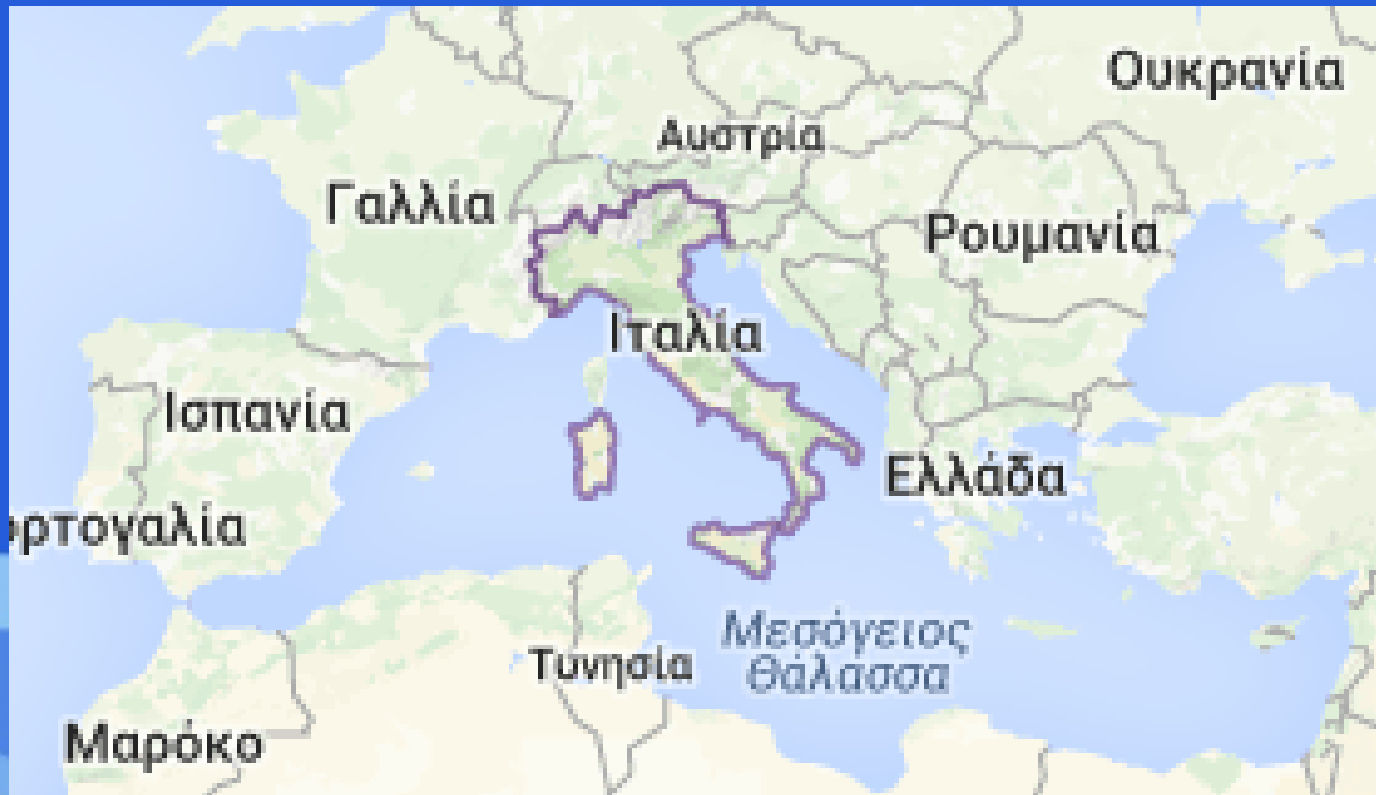


Ιταλία
Δημήτρης Τζιαφέτας

Η Ιταλία έγινε κράτος-μέλος της ΕΕ από την 1^η Ιανουαρίου του 1958 (ιδρυτικό κράτος).



Η έκταση της Ιταλίας είναι 301.203 τ.χλμ.
Ο πληθυσμός είναι 60.788.845
κάτοικοι.(2014)



Η **Ρώμη** (ιταλικά: *Roma*) είναι η πρωτεύουσα της Ιταλίας, πρωτεύουσα της περιφέρειας του Λάτιου, της ομώνυμης επαρχίας και μία από τις ιστορικότερες πόλεις της Ευρώπης. Είναι ο πολυπληθέστερος δήμος της Ιταλίας με 2.705.603 κατοίκους (2006). Η ευρύτερη μητροπολιτική περιοχή έχει πληθυσμό περίπου 3.700.000 κατοίκους καθιστώντας την τον μεγαλύτερο δήμο της Ιταλίας.

Τα ιταλικά κέρματα ευρώ έχουν ένα μοναδικό σχέδιο σε κάθε μονάδα νομίσματος, αν και έχουν ως κοινό θέμα γνωστά έργα τέχνης διάσημων Ιταλών καλλιτεχνών. Κάθε κέρμα δημιουργήθηκε από διαφορετικό σχεδιαστή.

Αφού πέρασε μία μικρή περίοδο οικονομικής αναβάθμισης, αντιμετώπισε πάλι το πρόβλημα της χαμηλής παραγωγικότητας, το οποίο θα ήταν πολύ πιο κρίσιμο αν δεν λειτουργούσε η παραοικονομία μέσα από την οργάνωση της Μαφίας. Το Φεβρουάριο 1991 δημιουργήθηκε το Δημοκρατικό Κόμμα της Αριστεράς στη θέση του Κομμουνιστικού Κόμματος. Το Μάρτιο πραγματοποιήθηκαν δημοτικές εκλογές στις οποίες πρώτευσε το Σοσιαλιστικό Κόμμα

Μεγάλες Πόλεις

- Genoa – Genova, Bologna, Verona
- Naples - Napoli

Τα **ιταλικά** είναι λατινογενής γλώσσα, άμεση διάδοχος της διαλέκτου της Φλωρεντίας. Ανήκει στην οικογένεια των ινδοευρωπαϊκών γλωσσών και ομιλείται από περίπου 70 εκατομμύρια ανθρώπους κυρίως στην Ιταλία. Η επίσημη Ιταλική συνυπάρχει στην Ιταλία μαζί με έναν μεγάλο αριθμό νεο-λατινικών ιδιωμάτων και τοπικών διαλέκτων. Όπως πολλές γλώσσες που γράφονται με το Λατινικό αλφάβητο, τα Ιταλικά έχουν διπλά σύμφωνα.

Παρουσιάζει μεγάλη ποικιλία στις κλιματολογικές συνθήκες από τόπο σε τόπο, αν και γενικά το κλίμα της είναι ήπιο, εύκρατο και, κυρίως σαν χώρα που βρέχεται από τη Μεσόγειο, παρουσιάζει την ιδιομορφία του μεσογειακού κλίματος. Σαν μόνη εξαίρεση είναι το κλίμα της κοιλάδας του Πάδου που είναι ηπειρωτικό, με ψυχρό χειμώνα και πολύ θερμό καλοκαίρι και βροχές σ' όλη την διάρκεια του χρόνου.

Ως ρωμαϊκή θρησκεία ορίζεται σώμα δοξασιών, αντιλήψεων και λατρευτικών πρακτικών που εξασκούσαν στην Ιταλική χερσόνησο κατά την Αρχαιότητα, σε διαφορετικές περιόδους. Η ρωμαϊκή θρησκεία μπορεί να οριστεί ως ένα αμάλγαμα κοινής θρησκευτικής γλώσσας και ποικιλίας τοπικών κοινοτικών πανθέων, καθώς κάθε διακριτή πόλη όριζε τα δικά της θρησκευτικά δρώμενα.

Χαρακτηριστικό της Ιταλίας, όπως και κάθε μεσογειακής χώρας, είναι οι ξερές ακτές, με τα πεύκα και τα λίγα δάση στα βουνά. Διακρίνονται τρεις ζώνες βλάστησης: α) Άλπεις, β) Κοιλάδα του Πάδου και γ) περιοχή των Απεννίνων.

Στην περιοχή των Άλπεων οι βροχοπτώσεις είναι έντονες και γύρω από τις λίμνες της Λομβαρδίας ευδοκιμούν ελιές, κυπαρίσσια, δαφνοκερασιές και φελλόδρυες.

Στην Κοιλάδα του Πάδου το ύψος των ετήσιων βροχοπτώσεων είναι αρκετά υψηλό. Στο δυτικό τμήμα της φύονται λεύκες, ενώ σε ξερότερες περιοχές υπάρχουν είδη του γένους κάρεξ. Οι ορεινές αργιλώδεις ζώνες είναι γεμάτες πευκοδάση και ρείκια.

Στην κεντρική Ιταλία και τα Απέννινα, όπου οι βροχοπτώσεις είναι μέτριες, υπάρχουν βελανιδιές, ενώ στις παράκτιες περιοχές ευδοκιμούν ελαιόδεντρα, πικροδάφνες, χαρουπιές, πεύκα και σχίνα. Στις αμμώδεις παραλίες αναπτύσσονται είδη σαλικορνίας.

Στη Σικελία, το κλίμα της οποίας μοιάζει κάπως με το κλίμα της Βόρειας Αφρικής, ευδοκιμούν εσπεριδοειδή, ελιές και αμπέλια. Το πιο γνωστό φυτό του νησιού είναι ο πάπυρος του γλυκού νερού. Στη Σαρδηνία, από την άλλη, πολλά δάση από χαρουπόδεντρα έχουν καταστραφεί και έχουν αντικατασταθεί από στέπες με πολύ ανθεκτικά φυτά, τα διάφορα είδη στύπας.

Ο ζωικός κόσμος της Ιταλίας έχει περιοριστεί σημαντικά από την άλογη παρέμβαση του ανθρώπου. Οι Άλπεις φιλοξενούν ζώα που το χειμώνα πέφτουν σε χειμέρια νάρκη, όπως η μαρμότα, και άλλα που προσαρμόζουν το χρώμα στις κλιματολογικές συνθήκες, όπως η ερμίνα και η ορεινή πέρδικα. Στο όρος Γκραν Παραντίζο επιβιώνουν αίγαγροι και στις κεντρικές και ανατολικές Άλπεις αγριόγιδα και ζαρκάδια αντίστοιχα

Από την κατηγορία των πτηνών συναντάμε το λυροπετεινό, το χρυσαετό και σπανιότερα τον αγριόκουκο, από την κατηγορία των ερπετών διάφορα είδη οχιάς και από τα αμφίβια τη σαλαμάνδρα και τον τρίωνα. Τα ίδια είδη ζώων αλλά και λύκοι και αλεπούδες απαντούν και σε άλλες ψηλές ορεινές περιοχές. Ο ζωικός κόσμος της Σαρδηνίας περιλαμβάνει ελάφια, πρόβατα, μουφλόν και αγριόχοιρους.











Κάτω Χώρες

Θεοδώρα Τσιόδρα

Οι Κάτω Χώρες έγιναν κράτος-μέλος της ΕΕ από την 1^η Ιανουαρίου του 1958 (ιδρυτικό κράτος).



Γενικές Πληροφορίες

Οι Κάτω Χώρες λέγονται συχνότερα *Ολλανδία*, αν και αυτό το όνομα αναφέρεται στο ευρωπαϊκό μέρος και συγκεκριμένα σε δύο μόνο από τις δώδεκα επαρχίες της. Η χώρα βρίσκεται στην βορειοδυτική Ευρώπη και περιβάλλεται από τη Βόρεια Θάλασσα, το Βέλγιο και την Γερμανία.



Τα τέσσερα μέρη του βασιλείου είναι η Αρούμπα, το Κουρασάο, η Ολλανδία, και ο Άγιος Μαρτίνος, τα οποία αναφέρονται ως χώρες (landen στα ολλανδικά) και συμμετέχουν σε ισότιμη βάση ως τμήματα του βασιλείου. Στην πράξη, όμως, οι περισσότερες αποφάσεις λαμβάνονται στην Ολλανδία (η οποία περιλαμβάνει περίπου το 98% της έκτασης και του πληθυσμού του βασιλείου), εξ ονόματος ολόκληρου του βασιλείου.

Επίσημη γλώσσα της Ολλανδίας

Η επίσημη και πλειοψηφική γλώσσα με 16 εκατομμύρια ομιλητές είναι τα Ολλανδικά. Από τις 10 Οκτωβρίου 2010 επίσημη γλώσσα αποτελούν και τα Παπιαμέντο. Στην Ολλανδία ομιλούνται επίσης κυρίως από μετανάστες τα τουρκικά και τα αραβικά από περίπου 192.000 και 100.000 κατοίκους αντίστοιχα, ακολουθούμενα από άλλες γλώσσες.



Θρησκείες

- ❑ Ρωμαιοκαθολική Εκκλησία
- ❑ Προτεσταντική Εκκλησία της Ολλανδίας
- ❑ Ισλάμ
- ❑ Ινδουισμός
- ❑ Βουδισμός
- ❑ Ιουδαϊσμός



Μεγάλες πόλεις των Κάτω Χωρών

❖ Χάγη

❖ Ρότερνταμ

❖ Άμστερνταμ(η οποία αποτελεί και την πρωτεύουσά της)



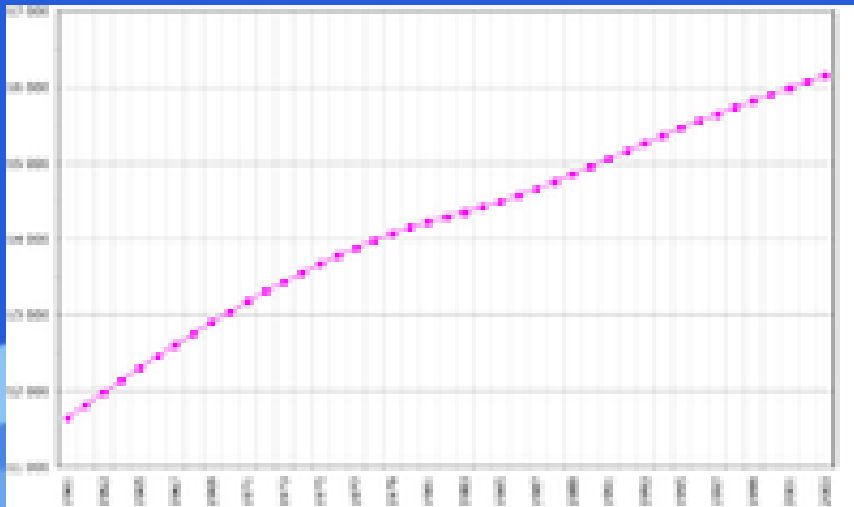
Γεωγραφία και κλίμα

Η Ολλανδία έχει έκταση 41.526 τ.χλμ. Η μισή χώρα βρίσκεται λιγότερο από ένα μέτρο πάνω από την επιφάνεια της θάλασσας, ενώ το 1/4 κάτω από το επίπεδο της θάλασσας, αποτελώντας έτσι το χαμηλότερο σημείο της Ευρώπης. Το κλίμα είναι ωκεάνιο με δυτικούς ανέμους ως επί το πλείστον.



Δημογραφία

Η Ολλανδία έχει συνολικό πληθυσμό σύμφωνα με επίσημες εκτιμήσεις 16.985.571 κατοίκους (εκτίμηση του 2016)



Χλωρίδα της Ολλανδίας

Από το 1600 η καλλιέργεια της τουλίπας στην Ολλανδία είναι μια κύρια σοδειά για αυτή την επίπεδη χώρα. Το φυσικό τοπίο της Ολλανδίας μεταβλήθηκε δραστικά από τον άνθρωπο με πολλούς τρόπους στο πέρασμα των αιώνων. Καθώς η καλλιεργήσιμη γη είναι λίγη και πλήρως εκμεταλλεζόμενη, οι περιοχές με φυσική βλάστηση είναι περιορισμένες.



Πανίδα της Ολλανδίας

Τα ψηλά χόρτα των αμμόλοφων και των ανατολικών περιοχών φιλοξενούν λαγούς, αλλά μεγαλύτερα θηλαστικά, όπως τα ελάφια, έχουν εξαφανιστεί και βρίσκονται μόνο σε πάρκα. Στα λιγοστά δάση οξιάς φιλοξενούνται αρκετά είδη αποδημητικών πουλιών.





Λουξεμβούργο
Αντώνης Γελενκλόγλου
Κέβιν Γκίκα

Το Λουξεμβούργο έγινε κράτος-μέλος της ΕΕ από την 1^η Ιανουαρίου του 1958 (ιδρυτικό κράτος).



ΠΟΛΙΤΙΚΟΣ ΧΑΡΤΗΣ ΕΥΡΩΠΗΣ



Λουξεμβούργο

Το Λουξεμβούργο είναι κράτος της δυτικής Ευρώπης που βρίσκεται ανάμεσα στο Βέλγιο, στη Γερμανία και στη Γαλλία.

Οι επίσημες γλώσσες είναι τα Λουξεμβουργιανά, Γαλλικά, Γερμανικά. Ο πληθυσμός του Λουξεμβούργου σύμφωνα με την τελευταία απογραφή είναι 563.000.

Η μεγαλύτερη πόλη τού Λουξεμβούργου είναι το Λουξεμβούργο, που είναι και η πρωτεύουσα του κράτους με 100.000 κατοίκους.



Κλίμα

Λόγω της απόστασης της χώρας από τη θάλασσα το κλίμα είναι ηπειρωτικό αλλά γενικά ήπιο. Η μέση ετήσια θερμοκρασία είναι 10°C, στα βόρεια όμως οι θερμοκρασίες είναι κατά 2 με 3 βαθμούς χαμηλότερες από ό,τι στις νότιες περιοχές.

Στην πρωτεύουσα Λουξεμβούργο οι μέσες ετήσιες θερμοκρασίες Ιανουαρίου και Ιουλίου είναι 3°C και 13°C αντίστοιχα. Το μέσο ύψος βροχής φτάνει τα 815 χιλιοστά. Περισσότερες βροχοπτώσεις δέχεται το νοτιοδυτικό τμήμα της χώρας.



Χλωρίδα - πανίδα

Το βόρειο τμήμα της χώρας παλαιότερα καλυπτόταν από πλούσια δάση αειθαλών, σήμερα όμως οι δασικές εκτάσεις έχουν περιοριστεί σημαντικά λόγω της εκτεταμένης αποψίλωσης, η οποία είχε στόχο την απόδοση περισσότερων εδαφών για καλλιέργεια και βοσκή.

Περισσότερο εύφορα είναι τα εδάφη στο κεντρικό και νότιο τμήμα της χώρας, όπου εκτείνονται πλούσιοι βοσκότοποι, αμπελώνες και ένα μεγάλο δάσος με σημύδες, το Μύλερταλ.


Η πανίδα της χώρας είναι η τυπική της Δυτικής και Βόρειας Ευρώπης και περιλαμβάνει περίπου 14 είδη αμφίβιων, 126 πουλιών, 55 θηλαστικών και 7 ερπετών.

Ανάμεσα στα γνωστότερα είδη που ενδημούν στο Λουξεμβούργο αναφέρονται τα ελάφια, τα ζαρκάδια, οι νυφίτσες, οι σκίουροι, οι αλεπούδες, καθώς επίσης τα γεράκια, οι αγριόγαλοι, οι δρυοκολάπτες, οι κουκουβάγιες και οι νυχτερίδες. Τέλος, τα ποτάμια της χώρας είναι πλούσια σε ψάρια, όπως κυπρίνους και πέστρφες.

Ένα από τα μεγαλύτερα προβλήματα που αντιμετωπίζει το Λουξεμβούργο είναι αυτό της μόλυνσης του περιβάλλοντος. Η θέση της χώρας, στο κέντρο της αναπτυσσόμενων βιομηχανικά χωρών της Ευρώπης, έχει ως αποτέλεσμα την εκτεταμένη μόλυνση του αέρα και των νερών από τις γειτονικές βιομηχανίες.

Τα τελευταία χρόνια οι οδηγίες που εξέδωσε η Ε.Ε. προς όλα τα ευρωπαϊκά κράτη, προκειμένου να ληφθούν μέτρα για τον περιορισμό της μόλυνσης που προκαλούν οι βιομηχανίες, αναμένεται να περιορίσουν το πρόβλημα.





Ηνωμένο Βασίλειο
Χαμηλάκης Ιάσωνας

Το Ηνωμένο Βασίλειο έγινε κράτος-μέλος της ΕΕ από την 1^η Ιανουαρίου του 1973.



Το **Ηνωμένο Βασίλειο της Μεγάλης Βρετανίας και της Βορείου Ιρλανδίας** (αγγλικά: *United Kingdom of Great Britain and Northern Ireland*) είναι κράτος της βορειοδυτικής Ευρώπης, με έκταση 242.900 τ.χλμ.. Βορειοδυτικά συνορεύει με την Ιρλανδία και βρέχεται περιμετρικά από τη Βόρεια Θάλασσα.

Πρόκειται για νησιωτική χώρα με μοναδικά χερσαία σύνορα 360 χλμ. περίπου με τη Δημοκρατία της Ιρλανδίας στη νήσο Ιρλανδία. Το συνολικό έδαφος της χώρας διαμοιράζεται ανάμεσα στις Βρετανικές Νήσους -τα δύο μεγάλα νησιά του Βρετανικού Αρχιπελάγους- και τα πολυάριθμα μικρά νησιά που βρίσκονται κοντά στις βρετανικές ακτές, όπως οι Ορκάδες, οι νήσοι Σέτλαντ και οι Εβρίδες, το Άνγκλεσι και το νησί Μαν στην Ιρλανδική θάλασσα.

Τμήμα του Ηνωμένου Βασιλείου αποτελεί επίσης η νήσος Γουάιτ και τα Νησιά της Μάγχης. Το Ηνωμένο Βασίλειο ως κρατική οντότητα είναι συχνά γνωστό με το αποδεκτό όνομα **Μεγάλη Βρετανία** και το μη αποδεκτό από τους Σκώτους, τους Ουαλούς και τους κατοίκους της Βορείου Ιρλανδίας, **Αγγλία**.

Οι εθνότητες που περιλαμβάνει καθορίζονται από τέσσερις περιοχές: την Αγγλία, τη Σκωτία, την Ουαλία και τη Βόρεια Ιρλανδία (Όλστερ).



Ο πληθυσμός του ξεπερνά τα 56.000.000
εκατ.

Το κλίμα της Μεγάλης Βρετανίας είναι
εύκρατο με τα τυπικά χαρακτηριστικά του
ωκεάνιου (διαφορές παρουσιάζει το κλίμα
της Σκωτίας που επηρεάζεται
περισσότερο από το Βόρειο Παγωμένο
ωκεανό).

Η πρωτεύουσα της Αγγλίας το Λονδίνο είχε πληθυσμό 8.278.251 κατοίκους, ενώ η μητροπολιτική περιοχή υπολογίζεται ότι αριθμεί 13.708.000 κατοίκους. Το Λονδίνο διοργάνωσε τους Ολυμπιακούς Αγώνες του 2012.

Μερικά από τα αξιοθέατα του Λονδίνου είναι :

Το Ανάκτορο, το Αββαείο και ο ναός της Αγίας Μαργαρίτας στο Ουεστμίνστερ, ο Πύργος του Λονδίνου, ο ιστορικός οικισμός του Γκρίνουιτς και οι Βασιλικοί Βοτανικοί Κήποι του Κίου

Επίσημη γλώσσα του κράτους είναι η αγγλική. Χρησιμοποιείται σε ολόκληρη τη χώρα ως επίσημη γλώσσα του εμπορίου, της διοίκησης και της εκπαίδευσης, ωστόσο στις διάφορες επαρχίες χρησιμοποιούνται οι τοπικές γλώσσες

Η σκοτική γαελική χρησιμοποιείται στη Σκοτία και τα νησιά ως επίσημη γλώσσα της λατρείας και των συναλλαγών, στην καθημερινή ζωή όμως ομιλείται από λίγους κατοίκους, μόλις το 1,6% του συνολικού πληθυσμού. Η ουαλική, γλώσσα κελτικής καταγωγής, χρησιμοποιείται σήμερα από το 25% του πληθυσμού της Ουαλίας. Η ιρλανδική γαελική θεωρείται επίσημη γλώσσα στη Βόρεια Ιρλανδία, στην καθημερινή ζωή όμως οι κάτοικοι χρησιμοποιούν την αγγλική.

Άλλες μεγάλες πόλεις

Αγγλία

- Μπέρμιγχαμ
- Σέφιλντ
- Μάντσεστερ
- Λίβερπουλ
- Μπρίστολ

Ουαλία

- Κάρντιφ
- Σουόνσι
- Νιούπορτ

Βόρεια Ιρλανδία

- Μπέλφαστ
- Ντέρι

Σκωτία

- Γλασκώβη
- Εδιμβούργο

Η Μεγάλη Βρετανία λόγω των θερμών ρευμάτων του Ατλαντικού Ωκεανού (το Ρεύμα του Κόλπου του Μεξικού επηρεάζει το κλίμα της δυτικής Γαλλίας, της Νορβηγίας, της νότιας Ισλανδίας και της Μεγάλης Βρετανίας) έχει Ωκεάνιο κλίμα με ήπιους χειμώνες όπου οι θερμοκρασίες κυμαίνονται από 6°C έως -4°C και δροσερά καλοκαίρια με θερμοκρασίες από 14°C έως 25°C βαθμούς Κελσίου. Επίσης παρατηρούνται ισχυρές βροχοπτώσεις όλο το χρόνο ενώ οι χιονοπτώσεις παρατηρούνται κυρίως στην Σκωτία.

Η επέκταση της ανθρώπινης δραστηριότητας, η αλόγιστη υλοτόμηση και η μετατροπή πολλών δασών σε καλλιεργήσιμες εκτάσεις και βοσκοτόπια έχουν περιορίσει σημαντικά την άλλοτε πλούσια χλωρίδα και πανίδα της περιοχής. Τα λιγοστά δάση βρίσκονται συγκεντρωμένα στη Σκοτία και τη νοτιοανατολική Αγγλία και αποτελούνται κυρίως από φυλλοβόλα δέντρα. Η άγρια πανίδα έχει επίσης περιοριστεί σημαντικά σε ελάφια, αλεπούδες, τρωκτικά (αρουραίοι, σκίουροι), σκαντζόχοιρους, λαγούς, ερπετά (οχιές, σαύρες) κ.ά

Νόμισμα

Η **Στερλίνα** , γνωστή και σαν **λίρα Αγγλίας**, είναι το επίσημο νόμισμα του Ηνωμένου Βασιλείου. Υποδιαιρείται σε 100. Είναι το τέταρτο σε σειρά συναλλασσόμενο νόμισμα του κόσμου μετά από το δολλάριο, το ευρώ και το γιεν.

Τα κέρματα στα οποία χωρίζεται η στερλίνα είναι:

- 1p, 2p, 5p, 10p, 20p, 50p, 1£ και 2£.

Τα χαρτονομίσματα στα οποία χωρίζεται είναι:

- 1£ (χρησιμοποιείται μόνο στη Σκωτία), 5£, 10£, 20£, 50£, 100£
(χρησιμοποιείται μόνο στη Σκωτία και στη Β. Ιρλανδία)

Η αγγλική γλώσσα, η Αγγλικανική Εκκλησία και η Αγγλική Νομοθεσία - η βάση των νομικών συστημάτων πολλών άλλων χωρών ανά την υφήλιο - αναπτύχθηκαν στην Αγγλία. Επιπλέον, το κοινοβουλευτικό σύστημα διακυβέρνησής της υιοθετήθηκε ευρέως από πολλά άλλα κράτη. Σε αυτήν ξεκίνησε και η Βιομηχανική Επανάσταση το 18ο αιώνα, μετατρέποντας την κοινωνία της στο πρώτο βιομηχανοποιημένο κράτος.

Το Βασίλειο της Αγγλίας - το οποίο από το 1284 περιλαμβάνει και την Ουαλία - ήταν κυρίαρχο κράτος μέχρι την 1η Μαΐου του 1707, όταν οι νομοθετικές πράξεις που συμφωνήθηκαν με τη Συνθήκη της Ένωσης το προηγούμενο έτος τέθηκαν σε ισχύ, το ένωσαν με το Βασίλειο της Σκωτίας, δημιουργώντας το Βασίλειο της Μεγάλης Βρετανίας.

Το 1922 το Ελεύθερο Ιρλανδικό Κράτος αποσχίστηκε από το Ηνωμένο Βασίλειο, που μετονομάστηκε επισήμως σε Ηνωμένο Βασίλειο της Μεγάλης Βρετανίας και Βόρειας Ιρλανδίας και έχει φτάσει τον πληθυσμό τον 53,01 εκατομμυρίων ατόμων. Το 1801 η Μεγάλη Βρετανία ενώθηκε με το Βασίλειο της Ιρλανδίας για να αποτελέσουν το Ηνωμένο Βασίλειο της Μεγάλης Βρετανίας και Ιρλανδίας.

Θρησκευτικά οι κάτοικοι της Μεγάλης Βρετανίας ανήκουν στην αγγλικανική Εκκλησία, στην καλβινική, στην πρεσβυτεριανή κλπ. Υπάρχουν ακόμη και αρκετοί καθολικοί, ιδιαίτερα στη Βόρεια Ιρλανδία, όπου τα τελευταία χρόνια έχει ξεσπάσει ένας φοβερός θρησκευτικός πόλεμος ανάμεσα στους καθολικούς και τους διαμαρτυρόμενους.

Η Βρετανία πριν από μερικά χρόνια εθεωρείτο μια απ' τις μεγαλύτερες δυνάμεις στον κόσμο. Σήμερα εξακολουθεί να βρίσκεται ανάμεσα στις 7 πλουσιότερες χώρες στον κόσμο, έχει όμως προ πολλού υποσκελιστεί από άλλες δυνάμεις.







TELEPHONE





Ιρλανδία

Ευστρατουδάκης Γιάννης

Η Ιρλανδία έγινε κράτος-μέλος της ΕΕ από την 1^η Ιανουαρίου του 1973.





Πληθυσμός: 6.399.115 (2011)

Εθνικότητες: Ιρλανδοί, Αγγλο-Ιρλανδοί,
Σκωτσέζοι του Όλστερ

Γλώσσα: Ιρλανδικά

Είναι συνταγματικά αναγνωρισμένη ως η πρώτη επίσημη γλώσσα της Δημοκρατίας της Ιρλανδίας. Η ιρλανδική είναι από την 1 Ιανουαρίου 2007 μία από τις 24 επίσημες γλώσσες της Ευρωπαϊκής Ένωσης. Έχει επίσης επίσημη αναγνώριση στη Βόρεια Ιρλανδία.

Η **Ιρλανδία** είναι ένα μεγάλο νησί της βορειοδυτικής Ευρώπης, δυτικά από τη Μεγάλη Βρετανία. Έχει έκταση 84.421 τ.χλμ. Το μεγαλύτερο μέρος του εδάφους είναι πεδινό ή λοφώδες. Υπάρχουν μόνο χαμηλά βουνά, κυρίως στην περιφέρεια του νησιού. Στα νοτιοδυτικά το Καράουντουχιλ (Carrauntoohil, 1.039 μ.), στα νοτιοανατολικά η οροσειρά Lugnaquilla (925 μ.) κ.ά.

Οι ακτές παρουσιάζουν μικρή κατάτμηση στα ανατολικά, μέτρια στα νότια και μεγάλη στα δυτικά και στα βόρεια. Το κλίμα είναι υγρό ωκεάνιο, με συχνές βροχοπτώσεις, που διατηρούν τα εκτεταμένα λιβάδια πράσινα σε όλη την διάρκεια του έτους.

Υπάρχουν πολλοί ποταμοί, μικρού όμως μήκους: Σάνον (Shannon, 364 χλμ.), Μπλακγουότερ (Blackwater, 167 χλμ.), Σουίρ (Suir, 184 χλμ.), Σλάνειϊ (Slaney, 117 χλμ.) κ.ά. Στο βορειοκεντρικό ιδίως τμήμα του νησιού σχηματίζονται πολλές λίμνες. Μεταξύ της Ιρλανδίας και της Μεγάλης Βρετανίας βρίσκεται η Ιρλανδική Θάλασσα, της οποίας διέξοδοι στον Ατλαντικό είναι ο Βόρειος πορθμός και ο Πορθμός του Αγίου Γεωργίου.

Το μεγαλύτερο τμήμα του νησιού ανήκει στην Δημοκρατία της Ιρλανδίας. Το βορειοανατολικό μέρος του, που ονομάζεται Βόρεια Ιρλανδία, ανήκει στο Ηνωμένο Βασίλειο.

Το **Δουβλίνο** είναι η πρωτεύουσα της Ιρλανδίας και η μεγαλύτερη πόλη στο νησί. Βρίσκεται στο μέσο της ανατολικής ακτής του νησιού. Αρχικά ιδρύθηκε σαν κέντρο για το εμπόριο των Βίκινγκς και είναι η κύρια πόλη της Ιρλανδίας από την εποχή του Μεσαίωνα.

Το όνομα της πόλης προέρχεται από τις ιρλανδικές λέξεις "*Dubh linn*" και σημαίνουν μαύρος βάλτος ή μαύρη λίμνη. Αντίθετα, το ιρλανδικό όνομα (ιρλ.*Baile Átha Cliath*) σημαίνει "τόπος", ή "χωριό" δίπλα στο "πέρασμα στις καλαμιές".

Πόλεις: Δουβλίνο, Κορκ, Γκάργουι, Τάλατ,
Λίμερικ, Γουότερφορντ, Σουόρντς,
Ντάνταλκ

Η Ιρλανδία αναφέρεται ως το Σμαραγδένιο Νησί, λόγω της καταπράσινες κοιλάδες και τους λόφους του. Η ομορφιά του τοπίου της, οφείλεται στο εύκρατο κλίμα της και συχνές βροχοπτώσεις σε μεγάλο βαθμό. Σε γενικές γραμμές, τόσο βόρεια και νότια Ιρλανδία αντέξει ψυχρούς χειμώνες αλλά και να απολαύσετε ζεστές καλοκαιρινές. Ωστόσο, το μόνο πράγμα που μπορεί να εγγυηθεί με τον καιρό είναι ότι θα είναι απρόβλεπτο.

Ο Ατλαντικός Ωκεανός καθορίζει το κλίμα της Ιρλανδίας - τόσο στο βορρά όσο και στο νότο. Τα μετριοπαθή επίδραση του Ρεύματος του Κόλπου, και ανέμους που επικρατούν από το νοτιοδυτικό Ατλαντικό, που σημαίνει ότι έχει ένα ήπιο κλίμα, χωρίς τις ακρότητες άλλων νομών σε παρόμοιο γεωγραφικό πλάτος. Ο καιρός χαρακτηρίζεται από σχετικά ήπιους χειμώνες και καλοκαίρια αλλάζουν.

Χάρη στα πολλά νερά και το ήπιο κλίμα τα απέραντα λιβάδια της Ιρλανδίας διατηρούν τη χλόη ακόμα και το χειμώνα - γι' αυτό άλλωστε η Ιρλανδία ονομάζεται και "πράσινο νησί". Η πανίδα και η χλωρίδα της όμως είναι σχετικά περιορισμένη, γεγονός που οφείλεται στην πρόωρη απόσπαση του νησιού από τον κορμό της ηπειρωτικής Ευρώπης, με αποτέλεσμα να μη μεταφερθούν στην Ιρλανδία όλα τα ζωικά είδη που συναντούμε στη Μεγάλη Βρετανία και την ηπειρωτική Ευρώπη.

Οι πρώτες γραπτές αναφορές προέρχονται από τους κλασσικούς ελληνο-ρωμαίους γεωγράφους.

Ο Πτολεμαίος ονομάζει το νησί «Μικρή Βρετανία». Οι Κέλτες της Ιρλανδίας είχαν αναπτύξει έναν αξιόλογο πολιτισμό, τον οποίο βρήκε και ο Άγιος Πατρίκιος όταν πήγε να διαδώσει το χριστιανισμό στους Κέλτες το 432.

Στα πέντε κελτικά βασίλεια – το Ώλστερ (Ulster), το Μιθ (Meath), το Λένστερ (Leinster), το Μάνστερ (Munster) και το Κώνοτ (Connacht) – πέντε ανεξάρτητοι ο ένας από τον άλλο βασιλιάδες διοικούσαν την Ιρλανδία, που διοικούνταν από το σύστημα των φυλών αλλά όλες οι αναγνώριζαν την πόλη της Τάρα (Tara) σαν το κέντρο –την πρωτεύουσα τους.







Δανία

Λαμπρινή Νοτοπούλου

Η Δανία έγινε κράτος-μέλος της ΕΕ από την
1^η Ιανουαρίου του 1973.



Το Βασίλειο της Δανίας ή Δανιμαρκία ή απλά Δανία είναι μια χώρα που βρίσκεται στη Σκανδιναβία, στη βόρεια Ευρώπη.



Το 2008 η Κοπεγχάγη, πρωτεύουσα του κράτους, κατατάχθηκε ως η πιο κατάλληλη πόλη για να ζήσει κάποιος διεθνώς, από το περιοδικό *Monocle*.



Επίσημες γλώσσες είναι η Δανική, η Γροιλανδική στη Γροιλανδία, η Γερμανική σε τμήμα της νότιας Δανίας και η Φεροϊκή γλώσσα στους Νησιά Φερόες.



Συνορεύει από ξηράς μόνο με τη Γερμανία, ενώ από θάλασσης γειτνιάζει με τη Σουηδία, τη Βόρεια Θάλασσα και τη Βαλτική.



Η Δανία είναι μία τελείως επίπεδη χώρα, καθώς το υψηλότερο σημείο της μόλις που ξεπερνάει τα 150 μέτρα πάνω από την επιφάνεια της θάλασσας.



Απλώνεται πάνω στη χερσόνησο της Γιουτλάνδης και πάνω σε εκατοντάδες νησιά, άλλα μεγάλα όπως το Σγιέλαν και άλλα μικρά και ακατοίκητα.



Το πολίτευμα της είναι βασιλευόμενη
κοινοβουλευτική δημοκρατία.

Ο πληθυσμός της χώρας εκτιμάται για το
2016 σε 5.707.25 κατοίκους.



Σημαντικό μνημείο της είναι η μικρή γοργόνα που έχει κλείσει ήδη 100 χρόνια



Το νόμισμα της είναι η Δανική κορόνα




Μεγάλες πόλεις

- Κοπεγχάγη
- Όρχους
- Οντενσέ
- Φρέντερικσμπερκ



Η Δανία έχει ήπιο κλίμα .Η μέση θερμοκρασία του χειμώνα είναι 0° C και η μέση θερμοκρασία του καλοκαιριού περίπου 16° C. Οι βροχές στη Δανία είναι συνήθως μικρής έντασης και μεγάλης διάρκειας.



Στην Δανία υπάρχουν δάση με βελανιδιές, φτελιές και οξιές που καλύπτουν το 10% της έκτασης της χώρας. Η άγρια χλωρίδα της χώρας περιλαμβάνει επίσης διάφορα είδη αμμόφιλων φυτών.



Η άγρια πανίδα της, που έχει περιοριστεί από την ανθρώπινη δραστηριότητα, περιλαμβάνει ελάφια, αλεπούδες, άλλα μικρά θηλαστικά, πολλά είδη πτηνών και μεγάλη ποικιλία θαλάσσιων ειδών.





Ελλάδα
Γιάννης Υφαντής

Το Ηνωμένο Βασίλειο έγινε κράτος-μέλος της ΕΕ από την 1^η Ιανουαρίου του 1981.



Χάρτης και Σύνορα της Ελλάδας

Η Ελλάδα συνορεύει ανατολικά με την Τουρκία και βόρεια με τις εξής χώρες: Αλβανία, ΠΓΔΜ και Βουλγαρία. Από δυτικά και νότια βρέχεται από την Μεσόγειο Θάλασσα.



Οι θάλασσες της Ελλάδας

Έχει ακτές στην Ανατολική Μεσόγειο και βρέχεται στα ανατολικά από το Αιγαίο Πέλαγος, στα δυτικά από το Ιόνιο και νότια από το Λιβυκό Πέλαγος, όπου βρίσκεται το μεγαλύτερο νησί της χώρας, η Κρήτη. Η Ελλάδα κατέχει την 11η θέση στις χώρες με τη μεγαλύτερη ακτογραμμή στα 13.676 χιλιόμετρα, καθώς έχει πολλά νησιά.



Η αρχαία Ελλάδα

Κατά τη διάρκεια της ιστορίας της έχει αλληλεπιδράσει πολιτισμικά κυρίως με λαούς της Μέσης Ανατολής και της Ευρώπης. Στην αρχαία Ελλάδα γεννήθηκε η δημοκρατία και η φιλοσοφία, οι Ολυμπιακοί Αγώνες, το δράμα, η τραγωδία και η κωμωδία.



Τα νησιά της Ελλάδας

Η Ελλάδα αποτελείται από ένα μεγάλο ηπειρωτικό τμήμα, το νότιο άκρο των Βαλκανίων, το οποίο ενώνεται με την πρώην ηπειρωτική Πελοπόννησο με τον Ισθμό της Κορίνθου. Το Αιγαίο περιέχει πολυάριθμα νησιά, ανάμεσά τους την Εύβοια, τη Λέσβο, τη Ρόδο.



Το κλίμα της Ελλάδας

Η Ελλάδα χαρακτηρίζεται από το μεσογειακό τύπο του εύκρατου κλίματος και έχει ήπιους υγρούς χειμώνες και ζεστά ξηρά καλοκαίρια. Το κλίμα της χώρας μπορεί να διαιρεθεί σε τέσσερις εποχές.

Ο συνολικός πληθυσμός της Ελλάδας είναι:
10.964.020.

Η έκταση της Ελλάδας είναι 131.957 km².

Η Θρησκεία είναι το ορθόδοξο χριστιανικό
δόγμα.

Νόμισμα της Ελλάδας

Το νόμισμα της Ελλάδας μετά το 2002 είναι το Euro αλλά πριν το 2002 ήταν η δραχμή.



Η Γλώσσα της Ελλάδας

Η γλώσσα της Ελλάδας είναι η νεοελληνική γλώσσα που μιλιέται καθημερινά αλλά μιλιέται ακόμα η καθαρεύουσα από τους δικηγόρους και τους γηραιότερους.

Πρωτεύουσα-Μεγάλες Πόλεις της Ελλάδας


Η πρωτεύουσα της Ελλάδας είναι η Αθήνα. Μεγάλες Πόλεις είναι: η Θεσσαλονίκη, το Ναύπλιο, η Καλαμάτα, τα Ιωάννινα κα.




Χλωρίδα της Ελλάδας

Η Ελλάδα έχει μια από τις πλουσιότερες χλωρίδες στην Ευρώπη σε σχέση πάντα με την έκτασή της, με την εμφάνιση 6.300 ειδών και υποειδών φυτών.











Ισπανία

Φαίδρα Τσούρτη

Η Ισπανία έγινε κράτος-μέλος της ΕΕ από την 1^η Ιανουαρίου του 1986.



Το **Βασίλειο της Ισπανίας** είναι ένα κράτος της νοτιοδυτικής Ευρώπης, που καταλαμβάνει το μεγαλύτερο μέρος της Ιβηρικής χερσονήσου. Προς Βορρά ορίζεται από τον Βισκαϊκό κόλπο και με τη Γαλλία από την οποία την χωρίζει η μεγάλη οροσειρά των Πυρηναίων.

Έκταση

Η συνολική έκταση της Ισπανίας υπολογίζεται σε 505.150 τ.χλμ. Εξ αυτών τα 492.592 ανήκουν στην Ηπειρωτική χώρα ενώ τα 4.994 στις προς Α.Βαlearίδες νήσους και 7.624 στις Καναρίους νήσους.



Μοιράζεται μεγάλο μέρος της ιστορίας της με την Πορτογαλία, την Ανδόρρα και τη νότια Γαλλία η μουσουλμανική κατάκτηση της Ιβηρικής άλλαξε ριζικά το χαρακτήρα των ισπανογόθων, εντάσσοντας την Ιβηρική χερσόνησο στο μουσουλμανικό κόσμο.

Θρησκεία

Υπάρχουν 37 εκατομμύρια βαπτισμένοι καθολικοί, καλύπτοντας το 94 % του συνολικού πληθυσμού. Υπάρχουν 70 επισκοπές και αρχιεπισκοπές. Όπως η Γαλλική εκκλησία, η Ισπανική εκκλησία επιβλέπει μια από τους μεγαλύτερους θησαυρούς θρησκευτικής αρχιτεκτονικής (και τέχνης) στον κόσμο.

Γλώσσα

Είναι η ευρύτερα ομιλούμενη ρομανική γλώσσα και σύμφωνα με ορισμένες πηγές, είναι η δεύτερη γλώσσα στον κόσμο σε αριθμό ομιλητών σαν μητρική γλώσσα. Ομιλείται ως πρώτη γλώσσα από περίπου 560 εκατομμύρια ανθρώπους.

Κλίμα

Το κλίμα της Ισπανίας ποικίλει ανάλογα των περιοχών και του ύψους του εδάφους παρουσιάζοντας έτσι μεγάλες διαφορές μεταξύ των περιφερειακών διαμερισμάτων. Γενικά είναι εύκρατο.

Πρωτεύουσα

Η Μαδρίτη είναι η πρωτεύουσα και μεγαλύτερη πόλη της Ισπανίας. Ο πληθυσμός της πόλης είναι περίπου 3,3 εκατομμύρια και ο συνολικός πληθυσμός της Μητροπολιτικής Περιοχής της Μαδρίτης υπολογίζεται σε περίπου 6,5 εκατομμύρια. Είναι τρίτη μεγαλύτερη πόλη της Ευρωπαϊκής Ένωσης μετά το Λονδίνο και το Βερολίνο.

Πληθυσμός

Ο πληθυσμός της Ισπανίας είναι 46.423.100
στις 1 Ιουλίου 2015



Χλωρίδα-Πανίδα

Η Ισπανία διαθέτει τη μεγαλύτερη έκταση άγριας, αδάμαστης φύσης στην Ευρώπη. Μερικά από τα πιο σπάνια πλάσματα της ηπείρου, ανάμεσά στους λύκους, τις αρκούδες και τα υπέροχα γενειοφόρα αρπακτικά επιβιώνουν εκεί. Η ποικιλομορφία είναι πραγματικά συναρπαστική.

Μεγαλύτερες πόλεις

- Βαρκελώνη
- Μαδρίτη
- Πόλης της Καταλονίας
- Κόρδαβα
- Χιρόνα
- Βαλένθια
- Μελίγια
- Αλχεθίρας

Μαδρίτη



Αξιοθέατα Μαδρίτης



Η Ιστορία

Η ιστορία της Ισπανίας για περίπου 7 αιώνες είναι μια αδιάλειπτη σταυροφορία για την ανακατάληψη (Reconquista) όλης της Ιβηρικής χερσονήσου από τους χριστιανούς. Από τον 11ο αιώνα αρχίζει η ένδοξη περίοδος της Reconquista με την κατάληψη του Τολέδο και σταδιακά του μεγαλύτερου τμήματος της Ανδαλουσίας.



Νόμισμα

Η **πεςέτα** ήταν το νόμισμα της Ισπανίας από το 1869 ως το 2002, οπότε αντικαταστάθηκε από το ευρώ. Μαζί με το φράγκο Γαλλίας ήταν επίσης το νόμισμα της Ανδόρρας.





Πορτογαλία Θέμης Τσαντζάλης

Η Πορτογαλία έγινε κράτος-μέλος της ΕΕ από την 1^η Ιανουαρίου του 1986.



Η σημαία της Πορτογαλίας

Η ΣΗΜΑΙΑ ΤΗΣ ΠΟΡΤΟΓΑΛΙΑΣ.

- Η σημαία της Πορτογαλίας αποτελείται από ένα ορθογώνιο με δύο χρωματιστά μέρη ένα πράσινο και ένα κόκκινο. Στη μέση υπάρχει η μικρότερη έκδοση του εθνοσήμου της χώρας.



Η Πορτογαλική Δημοκρατία βρίσκεται στο δυτικό άκρο της Ιβηρικής Χερσονήσου στη νοτιοδυτική Ευρώπη. Συνορεύει με την Ισπανία και βρέχεται από τον Ατλαντικό Ωκεανό. Έχει έκταση 92.090 τετραγωνικά χιλιόμετρα και 10.374.822. Πρωτεύουσά της είναι η Λισαβόνα.



Ο πληθυσμός της Πορτογαλίας

Το 1960 η Πορτογαλία είχε πληθυσμό 8.858.000. Σταδιακά ο πληθυσμός της Πορτογαλίας ανέβηκε και τώρα το 2016 έχει πληθυσμό 10.460.000.

Μεγάλες πόλεις της Πορτογαλίας

Κάποιες από τις μεγάλες πόλεις της Πορτογαλίας είναι οι παρακάτω:

Αβέιρο, Άβις, Αλμάντα, Έβορα, Μάφρες, Μπράγκα και η Πόρτο.

Η Θρησκεία της Πορτογαλίας

Η βασική θρησκεία της Πορτογαλίας είναι ο Ρωμαιοκαθολικισμός και είναι το 88% της χώρας. Υπάρχουν και άλλες θρησκείες όπως είναι οι Πρωτεστάντες.

Η Πορτογαλία εντάσσεται στην Ευρωπαϊκή Ένωση

- Η Πορτογαλία εντάσσεται στην Ευρώπη στις 1 Ιανουαρίου το 1986.

Το νόμισμα της Πορτογαλίας

Η Πορτογαλία ανήκει στην Ευρωπαϊκή Ένωση και το νόμισμά της είναι το ευρώ (€).



Το κλίμα της Πορτογαλίας

Σε γενικές γραμμές, στη χώρα κατά τη διάρκεια του έτους υπάρχει εύκρατο κλίμα με πολύ ζεστά καλοκαίρια, ζεστή άνοιξη και φθινόπωρο και σχετικά ήπιους χειμώνες.

Ο πολιτισμός της Πορτογαλίας


Ο πολιτισμός της Πορτογαλίας είναι κυρίως η μουσική, η τέχνη και η λογοτεχνία που κάνουν την Πορτογαλία ξεχωριστή.



Η πανίδα και η χλωρίδα της Πορτογαλίας

Η πανίδα της Πορτογαλίας είναι ένα μείγμα μεσογειακής και αφρικανικής πανίδας. Στη χλωρίδα της Πορτογαλίας υπάρχουν αξιόλογα δάση λόγω των άφθονων βροχών, κυρίως στις βόρειες περιοχές της χώρας. Βασικό δασικό προϊόν είναι ο φελλός από τις βελανιδιές, που καλλιεργούνται στο νότο.









Αυστρία
Ιάσοντας Σταυρόπουλος

Η Αυστρία έγινε κράτος-μέλος της ΕΕ από την 1^η Ιανουαρίου του 1995.



Η Δημοκρατία της Αυστρίας (γερμανικά: Republik Österreich) είναι κράτος της Κεντρικής Ευρώπης και αποτελεί ομοσπονδία 9 κρατιδίων.

Η Αυστρία συνορεύει με το Λίχτενσταϊν και την Ελβετία δυτικά, την Ιταλία και τη Σλοβενία νότια, την Ουγγαρία και τη Σλοβακία ανατολικά, τη Γερμανία και την Τσεχία βόρεια. Είναι μια χώρα με πλούσια ιστορία και πολιτισμό.



Ονομασία

Στα γερμανικά *Österreich* σημαίνει «ανατολικό βασίλειο». Η λέξη πρωτοεμφανίζεται σε κείμενο του 996 μ.Χ. Ως *ostarrichi* στην παλαιά άνω γερμανική διάλεκτο. Στη συνέχεια το όνομα μεταφέρθηκε στα λατινικά ως *Austria*. Η σημερινή ονομασία προήλθε μετά την πτώση της Αυστροουγγαρίας το 1918.

Ιστορία

Κατοικημένη από τους αρχαίους χρόνους, η περιοχή της σημερινής Αυστρίας κατοικούνταν την προ-Ρωμαϊκή εποχή από φυλές Κελτών. Το κέλτικο βασίλειο του Νόρικουμ κατακτήθηκε από την Ρωμαϊκή αυτοκρατορία και έγινε επαρχία του Ρωμαϊκού κράτους.

Μετά την πτώση της Ρώμης, η περιοχή κατακτήθηκε από Βαυαρούς, Σλάβους και Αβάρους. Η σλαβική φυλή των Καραντάν μετοίκησε στις Άλπεις και ίδρυσε την Καραντανία, η οποία εκτεινόταν στο μεγαλύτερο τμήμα της σημερινής ανατολικής και κεντρικής Αυστρίας.

Ο Καρλομάγνος επεκτάθηκε στην περιοχή το 788 μ.Χ. και προώθησε τον εποικισμό παράλληλα με τον προσηλυτισμό στο Χριστιανισμό. Ως τμήμα της ανατολικής Φρανκονίας, οι βασικές περιοχές της Αυστρίας ήταν υποτελείς στον οίκο της Βαδηβέργης.

Με το θάνατο του Φρεδερείκου Β΄ το 1246, ο οίκος της Βαδηβέργης δεν είχε απογόνους, με συνέπεια την αυθαίρετη απόκτηση της κυριότητας των δουκάτων της Αυστρίας, της Στυρίας και της Καρινθίας από τον Οτακάρ Β΄ της Βοημίας.

Η εξουσία του τελείωσε το 1278 με την ήττα του στο Ντρούκρουτ από τον Ροδόλφο Α΄ της Γερμανίας. Από τότε και μέχρι και τον Α΄ Παγκόσμιο Πόλεμο, στην Αυστρία κυριάρχησαν οι βασικοί ιστορικοί της ηγεμόνες, η δυναστεία των Αψβούργων.

Γεωγραφία

Περίπου το 60% της συνολικής της έκτασης καλύπτεται από τις Άλπεις και άλλα μικρότερα βουνά. Ομαλότερο είναι το ανάγλυφο στα ανατολικά - βορειοανατολικά της χώρας όπου εκτείνεται η πεδιάδα του Δούναβη.

Στο κέντρο εκτείνεται η οροσειρά του Ψηλού Τάουερν, με την ψηλότερη κορυφή της χώρας, το Γκροσγκλόκνερ με ύψος 3.798 μέτρων, οι Άλπεις Έτσταλερ με μεγαλύτερη κορυφή την Βιλντσπίτζε (3.770 μέτρα), οι Άλπεις Στουμπάιερ και οι Νορικές Άλπεις. Στον νότο εκτείνονται οι Καρνικές Άλπεις και οι Άλπεις Καραβάνκεν με κορυφές άνω των 3.000 μέτρων.

Τα περισσότερα ποτάμια της Αυστρίας πηγάζουν από τις Άλπεις και κατεβαίνουν από πλαγιές ορμητικές. Η λεκάνη του Δούναβη είναι η πιο εύφορη αυστριακή πεδιάδα. Ο Δούναβης έχει στην Αυστρία μήκος 350 χιλιομέτρων και είναι πλωτός.

Η μεγαλύτερη πόλη είναι η Βιέννη με 1.800.000 κατοίκους περίπου, ενώ ακολουθεί το Γκρατς με 250.000, το Λιντς με 188.000 και το Σάλτσμπουργκ με 145.000.

Κλίμα

Το κλίμα της Αυστρίας είναι γενικά ηπειρωτικό με συχνές βροχοπτώσεις, ειδικά στις Άλπεις, όπου τα ύψη βροχής και χιονιού είναι πολύ μεγάλα. Στα ανατολικά το κλίμα είναι πιο κρύο, με παγωμένους χειμώνες, ενώ στα δυτικά είναι πιο ήπιο με δροσερά καλοκαίρια και ήπιους χειμώνες.

Σε υψόμετρο πάνω από 3.000 μέτρα τα χιόνια δεν λιώνουν και σχηματίζονται παγετώνες και συμβαίνει να χιονίζει ακόμη και τον Αύγουστο. Οι δυο ακραίες θερμοκρασίες που έχουν καταγραφεί στην χώρα είναι $+33\text{ }^{\circ}\text{C}$ και $-37\text{ }^{\circ}\text{C}$.

Πολιτική

Στην Αυστρία διεξάγονται εκλογές για πρόεδρο και για κοινοβούλιο. Ο πρόεδρος εκλέγεται για μη ανανεώσιμη εξαετή θητεία από το λαό. Το κοινοβούλιο είναι διθάλαμο. Αποτελείται από το Εθνικό Συμβούλιο (Nationalrat) , με 183 έδρες και το Ομοσπονδιακό Συμβούλιο (Bundesrat, αντιστοιχεί στη Γερουσία) με 61 έδρες, που εκπροσωπεί τα 9 κρατίδια της χώρας σε ομοσπονδιακό επίπεδο.

Στις προεδρικές εκλογές που διεξήχθησαν στις 25 Απριλίου 2010 Πρόεδρος επανεξελέγη για μία νέα εξαετή θητεία ο Χάιντς Φίσερ με 79,3% των ψήφων.

Το Σοσιαλδημοκρατικό Κόμμα Αυστρίας του πρωθυπουργού Βέρνερ Φάιμαν παρέμεινε πρώτη δύναμη, όμως υπέστη απώλειες συγκριτικά με τις τελευταίες εκλογές του 2008, ενώ το ακροδεξιό εθνικιστικό Κόμμα των Ελευθέρων παρουσίασε σημαντική άνοδο.







Σουηδία Λεωνίδα Φούσκας

Η Σουηδία έγινε κράτος-μέλος της ΕΕ από την 1^η Ιανουαρίου του 1995.



Το **Βασίλειο της Σουηδίας** είναι σκανδιναβική χώρα στη βόρεια Ευρώπη. Συνορεύει δυτικά με τη Νορβηγία και βορειοανατολικά με τη Φινλανδία. Βρέχεται ανατολικά από το Βοθνιακό κόλπο και τη Βαλτική θάλασσα.



Σουηδικά

Η Σουηδική γλώσσα ανήκει στην ομάδα των βόρειων γερμανικών γλωσσών (που περιλαμβάνει επίσης τα Δανέζικα, τα Νορβηγικά, τα Ισλανδικά και τη Φεροϊκή). Η σουηδική είναι επίσημη γλώσσα στην Φινλανδία (δίπλα στα φινλανδικά) και στη Σουηδία (η Σουηδία ως κράτος στερούσαν θεσμικώς επίσημης γλώσσας μέχρι το 2009).

Πληθυσμός - Έκταση

Η Σουηδία έχει χαμηλή πληθυσμιακή πυκνότητα, εκτός από τις μητροπολιτικές περιοχές της στο νότο, και μεγάλες εκτάσεις στην ενδοχώρα καλύπτονται από δάση κωνοφόρων. Η έκταση της χώρας είναι 450.295 τ.χλμ. Ο πληθυσμός εκτιμάται το 2016 να ανέρχεται στους 9.858.794 κατοίκους



Νόμισμα

Η κορόνα είναι νόμισμα της Σουηδίας από το 1873, οπότε τέθηκε σε ισχύ η Σκανδιναβική Νομισματική



Πρωτεύουσα και πόλεις

Πρωτεύουσα της Σουηδίας είναι η Στοκχόλμη. Άλλες μεγάλες πόλεις είναι το Γκέτεμποργκ, το Μάλμε και η Ουψάλα.



Ζώα της Σουηδίας



Κλίμα

Αν και σε βορινό υψόμετρο, η Σουηδία έχει αρκετά ήπιο κλίμα. Την άνοιξη, το καλοκαίρι και το φθινόπωρο έχει κάποιες βροχοπτώσεις, αλλά ποτέ δεν βρέχει πολύ. Τον χειμώνα έχει πάντα χιονοπτώσεις και κάνει παγωνιά, ειδικά όσο βορειότερα κινείται κανείς στην χώρα! Οι μέρες τείνουν να είναι μικρές (λιγότερες ώρες ηλιοφάνειας) και «βαριές» τον χειμώνα οπότε και η μέση θερμοκρασία είναι στους -3°C τον Φεβρουάριο που είναι ο ψυχρότερος μήνας του έτους.

Τα καλοκαίρια είναι ηλιόλουστα με μέση θερμοκρασία στους 22°C. Ο ήλιος δεν δύει τελείως στην Βόρεια Σουηδία (The Midnight Sun) και το φως μπορεί να κρατήσει μέχρι και τις 11 το βράδυ. Στη Σουηδία ο ήλιος τον χειμώνα δύει στις 3 το μεσημέρι, ενώ το καλοκαίρι είναι η χώρα (μεταξύ άλλων) απ'όπου είναι ορατός ο ήλιος του μεσονυχτίου!!!

Θρησκεία

Η Εκκλησία της Σουηδίας είναι η μεγαλύτερη χριστιανική εκκλησία στην Σουηδία. Ανήκει στη Λουθηρανική Χριστιανική πίστη και έχει ως δογματική βάση της την Αγία Γραφή, το Σύμβολο Νικαίας/Κωνσταντινουπόλεως, το Σύμβολο των Αποστόλων.





Φιλλανδία
Νίκος Πλατής

Η Φινλανδία έγινε κράτος-μέλος της ΕΕ από την 1^η Ιανουαρίου του 1995.



Η Φινλανδία είναι χώρα της βόρειας Ευρώπης. Βρίσκεται ανάμεσα στη Σουηδία, τη Νορβηγία, τη Ρωσία και τη Βαλτική θάλασσα. Έχει έκταση 338.145 τετραγωνικά χιλιόμετρα και πληθυσμό 5.486.168 κατοίκους, σύμφωνα με επίσημες εκτιμήσεις του 2016. Η χώρα είναι μέλος της Ευρωπαϊκής Ένωσης από το 1995. Στα φινλανδικά η χώρα ονομάζεται *Suomi*. Στη Φινλανδία ανήκουν και τα νησιά Ώλαντ, στη νοτιοδυτική ακτή, τα οποία βρίσκονται υπό καθεστώς διευρυμένης αυτονομίας.



Η Φινλανδία εκτείνεται σε βόρειο γεωγραφικό πλάτος και σχεδόν το 30% του εδάφους της χώρας βρίσκεται στην αρκτική ζώνη. Συνορεύει βόρεια με τη Νορβηγία, ανατολικά με τη Ρωσία και δυτικά με τη Σουηδία. Επίσης, βρέχεται δυτικά από το Βοθνικό κόλπο και νότια από τον Κόλπο της Φινλανδίας (Βαλτική Θάλασσα).

Το πιο χαρακτηριστικό μορφολογικό στοιχείο της χώρας είναι οι πολυάριθμες λίμνες, που καταμετρώνται σε δεκάδες χιλιάδες και καλύπτουν το 10% του εδάφους, στο νότιο κυρίως τμήμα της Φινλανδίας. Οι περισσότερες συνδέονται μεταξύ τους και δημιουργήθηκαν κατά τη διάρκεια της τελευταίας εποχή παγετώνων.

Οι ακτές της Φινλανδίας παρουσιάζουν βαθιά κόλπωση και στολίζονται από ένα πλήθος μικρών και μεγάλων νησιών, μεγαλύτερα από τα οποία είναι τα νησιά Ώλαντ, πολυάριθμη ομάδα νησιών και νησίδων του αρχιπελάγους Αχβενανμάα στα ανοιχτά της πόλης Τούρκου. Ορεινή περιοχή της Φινλανδίας είναι το βορειοδυτικό τμήμα της, το οποίο βρίσκεται στα σύνορα με τη Νορβηγία.

Στον ορεινό αυτόν όγκο ανήκει και το ψηλότερο βουνό της χώρας, το όρος Χαλτιατουντούρι (1.324 μ.), το οποίο αποτελεί τμήμα των Σκανδιναβικών Άλπεων. Το βόρειο και ανατολικό τμήμα καλύπτεται από χαμηλά οροπέδια και λοφώδεις εκτάσεις.

Το κλίμα της Φινλανδίας είναι ψυχρό. Οι χειμώνες διαρκούν πολύ και είναι ψυχροί, περισσότερο στο βόρειο τμήμα, στη Λαπωνία, όπου το μεγαλύτερο μέρος του χρόνου σημειώνονται χιονοπτώσεις. Στο νότιο τμήμα η επίδραση της θάλασσας κάνει το κλίμα πιο ήπιο. Οι μέσες θερμοκρασίες του χειμώνα είναι -15° έως -4° $^{\circ}\text{C}$ στη Λαπωνία και -7° έως -4° $^{\circ}\text{C}$ στα νότια. Τα καλοκαίρια είναι δροσερά με θερμοκρασίες που κυμαίνονται μεταξύ 15° και 17° $^{\circ}\text{C}$.

Η βλάστηση της Φινλανδίας είναι κατά το μεγαλύτερο μέρος της δασική, κάτι που αποτελεί και σημαντικό οικονομικό κεφάλαιο για τη χώρα, με την παραγωγή χαρτιού και προϊόντων ξυλείας. Εκτός από το βορειότερο τμήμα, που καλύπτεται από τούνδρα, το μεγαλύτερο μέρος της χώρας σκεπάζεται από πεύκα, σημύδες και έλατα, ενώ το νοτιότερο τμήμα από δρύες.

Δάση από σημύδες εκτείνονται επίσης μέχρι το Νότο. Στη Φινλανδία ενδημούν πολυάριθμα είδη δέντρων και φυτών, αλλά και λειχήνων. Ο δασικός πλούτος της χώρας αποτελεί αντικείμενο προστασίας στη φινλανδική νομοθεσία, ωστόσο το γεγονός ότι απουσιάζουν μεγάλα φυσικά πάρκα, αλλά και η παλαιότερη υποβάθμιση που υπέστησαν τα δάση του Βορρά από τη συστηματική εξόρυξη τύρφης συνιστούν αρνητικούς παράγοντες.

- Πρωτεύουσα: Ελσίνκι
- Νόμισμα: Ευρώ(€)
- Γλώσσα: Φινλανδικά









Εσθονία
Αδάμ Δεδεμάδης

Η Εσθονία έγινε κράτος-μέλος της ΕΕ από την 1^η Μαΐου του 2004.



Πληθυσμός και σύνορα

Η Δημοκρατία της Εσθονίας) είναι χώρα της βορειοανατολικής Ευρώπης και μία από τις τρεις βαλτικές χώρες. Συνορεύει με τη Λετονία και τη Ρωσία. Έχει έκταση 45.226 τ.χλμ. και πληθυσμό 1.311.759 κατοίκους, σύμφωνα με επίσημες εκτιμήσεις του 2016.

Πρωτεύουσα και νόμισμα

Πρωτεύουσα της Εσθονίας είναι το Τάλλιν (401.821 κάτοικοι). Περίπου το 70% του πληθυσμού είναι Εσθονοί, ενώ υπάρχει σημαντική ρωσική μειονότητα. Επίσημη γλώσσα είναι η εσθονική, η οποία είναι συγγενής με τη φινλανδική και την ουγγρική. Επίσημο νόμισμα είναι από την 1η Ιανουαρίου 2011 το Ευρώ, το οποίο αντικατέστησε την εσθονική κορώνα.

Η ιστορία της Εσθονίας

Ο λαός της Εσθονίας είναι φινικής καταγωγής και αναφέρεται για πρώτη φορά σε κείμενα του Ρωμαίου ιστορικού Τάκιτου. Το 1219 οι βόρειες περιοχές της χώρας κατακτήθηκαν από τους Δανούς. Έπειτα από πολλές εξεγέρσεις των κατοίκων της πουλήθηκε το 1345 στους Γερμανούς Τεύτονες ιππότες, οι οποίοι κυριάρχησαν στη χώρα μέχρι το 1561.

Το 1918, μετά την Οκτωβριανή Επανάσταση, ο Λένιν αναγκάστηκε να παραχωρήσει, με τη Συνθήκη Μπρεστ Λιτόφσκ την Εσθονία στους Γερμανούς, όμως μετά την κατάρρευση της Γερμανίας η Εσθονία αυτοανακηρύχθηκε ανεξάρτητη δημοκρατία (1921).

Τον Ιούνιο του 1940, όταν πια η Γερμανία είχε εισβάλει στη Σοβιετική Ένωση, σαν πράξη αυτοάμυνας, η Σοβιετική Ένωση παραβιάζοντας την από το 1938 Διακήρυξη περί Εσθονικής Ουδετερότητας και το δεκαετές, από το 1939 Σύμφωνο Μη Επιθέσεως των σταθμευμένων σοβιετικών στρατευμάτων προέβη στην ένοπλη κατοχή της χώρας.

Τον Αύγουστο του ίδιου έτους η Εσθονία προσαρτήθηκε τυπικά ως Εσθονική Σοβιετική Σοσιαλιστική Δημοκρατία. Κατά την μετέπειτα Επιχείρηση Μπαρμπαρόσα του γερμανικού στρατού ενάντια στη Σοβιετική Ένωση υποχρεώθηκαν να στρατολογηθούν, ως σοβιετικοί, περίπου 35.000 Εσθονοί.

Αυτό οδήγησε σε γερμανική επίθεση κατά της Εσθονίας και κατάληψη της από τον Ιούλιο του 1941 ως τμήματος της Γερμανικής Διοίκησης της Οστλάνδης (Östland). Ο ερυθρός στρατός ανακατέλαβε τη χώρα το φθινόπωρο του 1944 ωθώντας πάνω από 120.000 Εσθονούς να εγκαταλείψουν τις πατρογονικές του εστίες ως πρόσφυγες κυρίως προς την Σουηδία, την Φινλανδία και τη Γερμανία.

Με την λήξη του Πολέμου το 1945 η Εσθονία προσαρτήθηκε και πάλι ως σοβιετική σοσιαλιστική δημοκρατία ενώ το ανατολικό της τμήμα μεταφέρθηκε στην επικυριαρχία της Ρωσικής Σοβιετικής Ομοσπονδιακής Σοσιαλιστικής Δημοκρατίας και εξακολουθεί να αποτελεί μέχρι και σήμερα μέρος της Ρωσικής Ομοσπονδίας.

Το 1991, μετά τη διάλυση της Σοβιετικής Ένωσης, η Εσθονία ανακηρύχθηκε ανεξάρτητη δημοκρατία. Το 1992 έγιναν οι πρώτες κοινοβουλευτικές εκλογές και το ίδιο έτος άλλαξε το νόμισμα της Εσθονίας από ρούβλι σε Κορόνα Εσθονίας. Το 1995 υποβλήθηκε αίτηση για να ενταχθεί στην Ευρωπαϊκή Ένωση και τον Απρίλιο του 2003 υπογράφηκε στην Αθήνα η συμφωνία ένταξής της. Από τον Μάιο του 2004 η Εσθονία είναι επίσημα μέλος της Ευρωπαϊκής Ένωσης.

Η φυσική ομορφιά και έκταση

Η Εσθονία βρίσκεται στη βορειοανατολική Ευρώπη. Βρέχεται δυτικά από τον κόλπο της Ρίγας, βορειοδυτικά από τη Βαλτική θάλασσα και βόρεια από τον κόλπο της Φινλανδίας και συνορεύει νότια με τη Λετονία και ανατολικά με τη Ρωσία. Το έδαφός της είναι πεδινό, κυρίως λόγω της διάβρωσης των παγετώνων του Τεταρτογενούς.

Το μεγαλύτερο υψόμετρο φτάνει μόλις τα 318 μ. Στην Εσθονία ανήκουν περίπου 1.500 νησιά που βρίσκονται στη Βαλτική θάλασσα, μεταξύ των οποίων το Σάαρεμαα και το Χίουμαα που είναι και τα μεγαλύτερα και βρίσκονται στο άνοιγμα του κόλπου της Ρίγας.

Οι ποταμοί της είναι σχετικά μικροί. Ο μεγαλύτερος είναι ο Νάρβα στα σύνορα με τη Ρωσία που πηγάζει από τη λίμνη Πέιπους και χύνεται στον κόλπο της Φινλανδίας. Η λίμνη Πέιπους (3.520 τ. χλμ.) βρίσκεται και αυτή στα σύνορα με τη Ρωσία. Είναι πλωτή, εκτός από τους χειμερινούς μήνες, οπότε παγώνει. Μέσω ενός καναλιού ενώνεται νότια με τη λίμνη Πσκοβ. Άλλη μεγάλη λίμνη είναι η Βίρτσγιαρβ (Võrtsjärv).

Το ένα τέταρτο του εδάφους της καλύπτεται από δάση, κυρίως κωνοφόρων, στα οποία ζουν ελάφια, αγριόχοιροι, κάστορες κ.ά. ζώα. Το κλίμα είναι ηπειρωτικό με ήπια χαρακτηριστικά, λόγω της επίδρασης ρευμάτων της Βαλτικής.

Η οικονομία του κράτους

Στον αγροτικό τομέα είναι αναπτυγμένη η μηχανική καλλιέργεια. Σημαντική είναι η παραγωγή δημητριακών και πατάτας. Η κτηνοτροφία είναι επίσης σημαντική πλουτοπαραγωγική πηγή της χώρας με εντατική εκμετάλλευση και παραγωγή κρέατος, γάλακτος κ.ά. προϊόντων.

Ο κυριότερος πλούτος του υπεδάφους είναι οι βιτουμενιούχοι σχιστόλιθοι και οι φωσφορίτες, που βρίσκονται στο ΒΑ τμήμα της χώρας. Τα δάση της χώρας προσφέρουν ξυλεία, κυρίως για την κατασκευή χαρτιού και επίπλων. Η εκτεταμένη παράκτια περιοχή παρέχει ικανούς αλιευτικούς πόρους, που τροφοδοτούν μια καλά οργανωμένη σχετική βιομηχανία.

Η βιομηχανία άρχισε να αναπτύσσεται από τη σταλινική περίοδο και πλέον αποτελεί τη σημαντικότερη οικονομική πηγή της χώρας. Οι κυριότεροι κλάδοι της οικονομίας της χώρας είναι ο ενεργειακός, οι τηλεπικοινωνίες, οι κλωστοϋφαντουργίες, τα χημικά προϊόντα, οι τράπεζες και τα τρόφιμα, ενώ ο τουρισμός και το διαμετακομιστικό εμπόριο συνεισφέρουν επίσης σημαντικά. Οι εξαγωγές γίνονται κυρίως με τις χώρες της Ανατολικής Ευρώπης και της ΕΕ.

Την 1η Ιανουαρίου 2011 η Εσθονία έγινε η 17η χώρα-μέλος της Ευρωζώνης, ένταξη που συνέπεσε με τη μεγαλύτερη μέχρι τότε κρίση του κοινού ευρωπαϊκού νομίσματος. Την ίδια περίοδο το δημόσιο χρέος της χώρας κινούταν στο 7,2% του ΑΕΠ, αποτελώντας το μικρότερο ποσοστό σε όλη την Ευρώπη.

Φωτογραφίες του κράτους







Κύπρος

Τετράδης Χριστόφορος

Η Κύπρος έγινε κράτος-μέλος της ΕΕ από την 1^η Μαΐου του 2004.



Εθνικό σύνθημα

Γνωρίζω, δὲν ξεχνῶ, ἀγωνίζομαι
καὶ διεκδικῶ





Η Κύπρος είναι το τρίτο μεγαλύτερο νησί της Μεσογείου. Βρίσκεται ανατολικά της Ρόδου, 215 μίλια, και της Κρήτης, νότια των ακτών της Τουρκίας 37 μίλια, δυτικά των Συριακών ακτών 56 μίλια, και βόρεια των ακτών της Αιγύπτου 190 μίλια.



Η ετυμολογία του ονόματος Κύπρος δεν είναι σίγουρη. Μία άποψη λέει πως οφείλει το όνομα του στο βασιλιά Κύπρο του οποίου την κόρη Έννη νυμφεύτηκε ο Αχαιός Τεύκρος γιος του βασιλιά της Σαλαμίνας Τελαμώνα, όταν και ήρθε εξόριστος μετά τον Τρωικό πόλεμο και ίδρυσε την πόλη Σαλαμίνα στη Κύπρο.



Η Κύπρος, επίσημα Κυπριακή Δημοκρατία είναι ανεξάρτητη νησιωτική χώρα της ανατολικής Μεσογείου. Συνορεύει θαλάσσια με την Ελλάδα. Η βόρεια πλευρά της βρίσκεται υπό κατοχή από την Τουρκία από το 1974. Το 1983, κατά παράβαση του καταστατικού χάρτη των Ηνωμένων Εθνών, η Τουρκία προέβη στην ανακήρυξη η οποία μέχρι σήμερα αναγνωρίζεται μόνο από την Τουρκία.



Η προϊστορία της Κύπρου αρχίζει με την πρώτη εμφάνιση του ανθρώπου στο νησί κατά τη 10η χιλιετία π.Χ., σύμφωνα με τα σημερινά δεδομένα, και τελειώνει με το πέραςμα από τη 2η στην 1η χιλιετία π.Χ. και τις απαρχές των κοινωνικοπολιτικών διεργασιών που θα καταλήξουν στην ίδρυση των κυπριακών βασιλείων της ιστορικής περιόδου. Η Προϊστορία της Κύπρου αρχίζει με την Νεολιθική εποχή.



Η συντριπτική πλειοψηφία των Ελλήνων της Κύπρου είναι Χριστιανοί Ορθόδοξοι και ανήκουν στην Αυτοκέφαλη ελληνορθόδοξη Εκκλησία της Κύπρου. Οι περισσότεροι Τουρκοκύπριοι είναι μουσουλμάνοι. Εκκλησία της Κύπρου είναι Αυτοκέφαλη Ελληνορθόδοξη Εκκλησία και Πρώτος Επίσκοπος, ιδρυτής και προστάτης υπήρξε ο Απόστολος Βαρνάβας του οποίου η μνήμη εορτάζεται την 11^η Ιουνίου .

Χλωρίδα – Πανίδα

Το 17% της ολικής έκτασης της Κύπρου καλύπτεται από δάση. Η Φυσική βλάστηση της νήσου περιλαμβάνει καταπράσινα δάση, φυλλοβόλα δένδρα, θάμνους και άνθη, περίπου 1800 γηγενή είδη, υποείδη και ποικιλίες από τα οποία τα 140 (7%) είναι ενδημικά.

Στην πανίδα της Κύπρου περιλαμβάνονται 365 είδη πουλιών, από τα οποία τα 115 αναπαράγονται στη νήσο.

Νόμισμα Κύπρου 2008 | Νόμισμα Κύπρου 2010





Η Λευκωσία (Πρωτεύουσα)



Πόλεις της Κύπρου

1.ΛΕΥΚΩΣΙΑ

2.ΛΕΜΕΣΟΣ

3.ΠΑΦΟΣ

4.ΑΜΜΟΧΩΣΤΟΣ

5.ΛΑΡΝΑΚΑ





Λετονία
Εβελίνα Κολιοκίτσου
Μαρία Κουκούλη

Η Λετονία έγινε κράτος-μέλος της ΕΕ από την 1^η Μαΐου του 2004.



Η Δημοκρατία της Λετονίας είναι χώρα στη περιοχή της Βαλτικής στη Βόρεια Ευρώπη. Συνορεύει με την Εσθονία, τη Ρωσία, τη Λευκορωσία και τη Λιθουανία. Η Λετονία έχει έκταση 64.589 τ.χλμ. και πληθυσμό 1.971.500 κατοίκους, σύμφωνα με επίσημες εκτιμήσεις του 2016.



Πρωτεύουσα της Λετονίας είναι η Ρίγα. Επίσημη γλώσσα είναι η λετονική, η οποία ανήκει στην ομάδα των βαλτικών γλωσσών.

Επίσημο νόμισμα είναι το Ευρώ από την 1η Ιανουαρίου 2014.

Μεγάλες πόλεις της Λετονίας είναι:

Ρίγα

Ντάουγκαβπιλς

Λιέπαγια

Γιέλγκαβα

Γιούρμαλα

Η χώρα έχει ηπειρωτικό κλίμα, το οποίο όμως είναι σχετικά ήπιο και υγρό, χάρη στη μετριαστική επίδραση που δέχεται από τις υγρές αέρινες μάζες που φυσούν από τον Ατλαντικό. Οι παγωμένοι άνεμοι που φυσούν το χειμώνα από το βορρά επηρεάζουν περισσότερο το ανατολικό μέρος της χώρας.

Τα δάση καλύπτουν το 46% του εδάφους της Λετονίας. Περίπου τα 3/5 των δασών αποτελούνται από κωνοφόρα δέντρα (πεύκα, έλατα), ενώ το υπόλοιπο ποσοστό από φυλλοβόλα, όπως σημύδες και λεύκες που αντέχουν στις χαμηλές θερμοκρασίες.

Η πανίδα της χώρας είναι η τυπική της Βόρειας Ευρώπης και περιλαμβάνει 13 είδη αμφίβιων, 7 ερπετών και 217 πουλιών, ανάμεσά στα οποία συγκαταλέγονται κοτσύφια, τρυποκάρυδοι, πέρδικες, ορτύκια, πελαργοί, κουκουβάγιες, ερωδιοί, σπίνιοι και κορυδαλλοί. Στα δάση της χώρας απαντώνται περίπου 83 είδη θηλαστικών, όπως λαγοί, λύγκες, σκίουροι, αλεπούδες, ζαρκάδια, ασβοί και ικτίδες.

Για περισσότερα από 50 χρόνια το κομμουνιστικό καθεστώς της πρώην ΕΣΣΔ απαγόρευε τη θρησκευτική δραστηριότητα στη χώρα, πρεσβεύοντας τον αθεϊσμό. Η κατάρρευση όμως του υπαρκτού σοσιαλισμού, στις αρχές της δεκαετίας του 1990, αναζωπύρωσε το θρησκευτικό αίσθημα. Σήμερα όλοι σχεδόν οι λετονικής καταγωγής κάτοικοι της χώρας ακολουθούν το λουθηρανικό προτεσταντικό δόγμα.

Οι ρωσικής καταγωγής κάτοικοι είναι στην πλειονότητά τους χριστιανοί ορθόδοξοι, ενώ υπάρχουν και αρκετοί οπαδοί του ρωμαιοκαθολικισμού (τα ποσοστά δεν είναι σαφή), ο οποίος διαδόθηκε στους λαούς της Βαλτικής στις αρχές του 13ου αι. από Γερμανούς σταυροφόρους.

Στη Λετονία υπάρχουν ίχνη ανθρώπινης εγκατάστασης που χρονολογούνται από την εποχή του Λίθου. Στους πρώτους μεταχριστιανικούς αιώνες η χώρα κατοικήθηκε από διάφορους λαούς της βαλτικής και φινουγγρικής ομάδας, στους οποίους αργότερα προστέθηκαν οι Φίνιοι και οι Λιβόνιοι, οι οποίοι εγκαταστάθηκαν στα παράλια.







Λιθουανία
Ευαγγελία Παπαγεωργοπούλου

Η Λιθουανία έγινε κράτος-μέλος της ΕΕ από την 1^η Μαΐου του 2004.



Βασικές πληροφορίες

- **Πρωτεύουσα**
- Και μεγαλύτερη πόλη :Βίλνιους
- **Επίσημες γλώσσες :**
 - Λιθουανική
- **Πολίτευμα :** Ημιπροεδρική Δημοκρατία
- **Πληθυσμός :**
 - Εκτίμηση 1-2016 => 2.888.582
 - Απογραφή 2011 => 3.043.429

Βασικές πληροφορίες

Η **Λιθουανία** είναι χώρα της βορειοανατολικής Ευρώπης και μία από τις τρεις Βαλτικές Δημοκρατίες. Συνορεύει με τη Λετονία, τη Λευκορωσία, την Πολωνία και τη Ρωσία (συγκεκριμένα με την επαρχία Καλίνινγκραντ, η οποία ανήκει στη Ρωσία). Έχει έκταση 65.200 τ.χλμ. και πληθυσμό 2.888.582 κατοίκους, σύμφωνα με επίσημες εκτιμήσεις του 2016.

Πρωτεύουσα και μεγάλες πόλεις

Πρωτεύουσα της Λιθουανίας είναι το Βίλνιους (539.939 κάτοικοι το 2014), ενώ άλλες μεγάλες πόλεις είναι το Κάουνας και η Κλάιπεντα, η οποία είναι και σημαντικό λιμάνι. Περισσότερο από 80% του πληθυσμού είναι Λιθουανοί και επίσημη γλώσσα είναι η λιθουανική, η οποία ανήκει στην ομάδα των βαλτικών γλωσσών.

Οικονομία

Η οικονομία της χώρας βασίζεται κυρίως στη γεωργία. Επίσης αναπτυγμένη είναι και η κτηνοτροφία. Υπάρχουν μεταλλοτεχνίες και ελαφρές βιομηχανικές μονάδες. Το νόμισμα της χώρας από το 2015 είναι το ευρώ.

Πανίδα

Στην άγρια πανίδα της Λιθουανίας υπάρχουν αρκετά ζώα, πτηνά και ερπετά όπως: ελάφια, μινκ, κάστορες, ασβοί και αλεπούδες, λαγοί, αγριόπαπιες, φίδια κλπ. Γενικά είναι μια πλούσια σε πανίδα χώρα, και αυτό οφείλεται περισσότερο στην περιορισμένη δράση των κυνηγητικών σπορ και στην πλούσια χλωρίδα και υδροβιότοπους. Στην ήμερη πανίδα και οικονομία, η κτηνοτροφία είναι αρκετά αναπτυγμένη με πρώτα τα βοοειδή και τη χοιροτροφία.

Χλωρίδα

Η χλωρίδα της χώρας περιλαμβάνει όμορφα δάση - τα οποία ομολογουμένως - σέβονται οι κάτοικοι και οι αρχές, καθαρές λίμνες και ποτάμια. Γενικά είναι μια χώρα πνιγμένη στα δάση με κύριο δέντρο το πεύκο και τη λεύκα. Οι καλλιεργήσιμες εκτάσεις δεν είναι πολλές - με κυριότερη παραγωγή τεύτλα, πατάτες, μήλα, καλαμπόκι, και διάφορα οπωροκηπευτικά που προορίζονται περισσότερο για την εσωτερική αγορά.

Κλίμα

Το κλίμα της Λιθουανίας είναι ηπειρωτικό με υγρούς χειμώνες και υγρά καλοκαίρια.



Η Λιθουανία στον χάρτη

Η Λιθουανία βρίσκεται στη βόρεια Ευρώπη και είναι η μεγαλύτερη σε έκταση από τις βαλτικές χώρες. Έχει 99 χιλιόμετρα αμμώδη ακτογραμμή από τα οποία τα 38 βρίσκονται στη Βαλτική Θάλασσα. Η χώρα έχει πολυάριθμες λίμνες. Ο κύριος ποταμός της χώρας είναι ο Νέμουνας Νέμαν 475 χλμ., που στο Κάουνας ενώνεται με τον Νέρις και με το όνομα Νέμουνας χύνονται στη Βαλτική.



LATVIA

0 30 mi
0 30 km

Baltic
Sea

LITHUANIA

RUSSIA

Vilnius*

POLAND


BELARUS











Μάλτα

Λούι Μπάρρι

Η Μάλτα έγινε κράτος-μέλος της ΕΕ από την
1^η Μαΐου του 2004.



ΘΕΣΗ ΤΗΣ ΜΑΛΤΑΣ

Η Μάλτα, επίσημα η Δημοκρατία της Μάλτας, είναι ένα μικρό νησιωτικό κράτος που αποτελείται από ένα αρχιπέλαγος εφτά νησιών στο μέσο της Μεσογείου. Η Μάλτα βρίσκεται ακριβώς νότια της Σικελίας, ανατολικά της Τυνησίας και βόρεια της Λιβύης. Η πρωτεύουσα της Μάλτας είναι η Βαλέτα.

ΕΥΡΩΠΑΙΚΗ ΕΝΩΣΗ ΚΑΙ ΜΑΛΤΑ

Η Μάλτα είναι η μικρότερη χώρα της Ευρωπαϊκής Ένωσης τόσο σε πληθυσμό (425.384 κάτοικοι σύμφωνα με επίσημες εκτιμήσεις του 2013) όσο και σε έκταση (316 τ.χλμ.).



ΙΣΤΟΡΙΑ ΤΗΣ ΜΑΛΤΑΣ

Η Μάλτα κατοικείται από το 5200 π.Χ. περίπου. Ένας σημαντικός προϊστορικός νεολιθικός πολιτισμός, χαρακτηριζόμενος από μεγαλιθικά, κτίσματα υπήρξε στα νησιά. Τα πρώτα κτίσματα χρονολογούνται από το 3500 π.Χ. και προηγούνται των πυραμίδων της Γκίζας κατά χίλια χρόνια.

ΚΛΙΜΑ ΤΗΣ ΜΑΛΤΑΣ

Το τοπικό κλίμα είναι μεσογειακό εύκρατο κλίμα, με ήπιους, βροχερούς χειμώνες και ξηρά καλοκαίρια. Ουσιαστικά υπάρχουν μόνο δύο εποχές, κάτι που καθιστά το νησί ελκυστικό σε τουρίστες, ιδίως κατά τους ξηρούς μήνες.

ΔΙΑΚΥΒΕΡΝΗΣΗ ΤΗΣ ΜΑΛΤΑΣ

Η Μάλτα είναι μια δημοκρατία, της οποίας το κοινοβουλευτικό σύστημα και η δημόσια διοίκηση βασίζονται στο σύστημα του Ηνωμένου Βασιλείου. Η βουλή των αντιπροσώπων εκλέγεται από τον λαό κάθε πέντε χρόνια. Ο πρόεδρος της δημοκρατίας εκλέγεται κάθε πέντε χρόνια από το κοινοβούλιο του οποίου ο ρολος είναι τελετουργικός.

ΓΛΩΣΣΑ ΚΑΙ ΘΡΗΣΚΕΙΑ ΤΗΣ ΜΑΛΤΑΣ

Η εθνική γλώσσα της Μάλτας είναι τα μαλτέζικα. Το μαλτέζικο αλφάβητο βασίζεται στο λατινικό.

Το σύνταγμα της Μάλτας προνοεί για θρησκευτική ελευθερία, αλλά καθιερώνει τον ρωμαιοκαθολικισμό ως επίσημη θρησκεία του κράτους.

ΝΟΜΙΣΜΑ ΤΗΣ ΜΑΛΤΑΣ

Η λίρα ήταν το εθνικό νόμισμα της Μάλτας μέχρι το τέλος του 2007. Η λίρα αντικαταστάθηκε από το ευρώ, το οποίο αποτελεί πλέον το εθνικό νόμισμα της χώρας, την 1 Ιανουαρίου 2008 στην κλειδωμένη ισοτιμία των 0,429300 λιρών ανά ευρώ.

ΧΛΩΡΙΔΑ ΚΑΙ ΠΑΝΙΔΑ ΜΑΛΤΑΣ

Η φυσική βλάστηση να είναι πολύ αραιή και να αποτελείται κυρίως από ξηροφυτικούς θάμνους.

Η πανίδα είναι η τυπική μεσογειακή. Τέλος, η θάλασσα γύρω από τα νησιά είναι πλούσια σε ψάρια και οστρακοειδή.




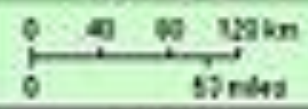
Ουγγαρία

Χριστίνα Κουλουμπή

Η Ουγγαρία έγινε κράτος-μέλος της ΕΕ από την 1^η Μαΐου του 2004.



HUNGARY 1914, PHYSICAL



- Πληθυσμός : 9,897 εκατομμύρια (2013)
- Γλώσσα : επίσημη γλώσσα τα ουγγρικά
- Πρωτεύουσα : Έχει για πρωτεύουσα τη Βουδαπέστη
- Μεγάλες Πόλεις : Βουδαπέστη, Μίσκολτς, Γκιόρ, Πετς

- Κλίμα :Το κλίμα της Ουγγαρίας είναι εύκρατο, με μικρές αλλαγές από το ένα μέρος της χώρας στην άλλη.
- Νόμισμα : ως νόμισμα το φόριντ
- Χλωρίδα – Πανίδα: Οι μέτριες βροχοπτώσεις, το πεδινό του εδάφους και η ανθρώπινη δραστηριότητα συντέλεσαν ώστε η φυσική βλάστηση της Ουγγαρίας να χαρακτηρίζεται φτωχή.

Στην ορεινή ζώνη είδη της άγριας πανίδας με σημαντική εξάπλωση είναι τα ελάφια και οι αγριόχοιροι. Στις δυτικές περιοχές επικρατούν τα μεικτά δάση πλατύφυλλων φυλλοβόλων με επικρατέστερο είδος την οξιά και στις ανατολικές της βελανιδιάς. Στις πεδινές εκτάσεις αφθονούν τρωκτικά, λαγοί, πέρδικες και φασιανοί



Πολωνία
Φώτης-Κάρολος Κουκουλιώτης

Η Πολωνία έγινε κράτος-μέλος της ΕΕ από την 1^η Μαΐου του 2004.



Η Πολωνία βρίσκεται στο κέντρο της Ευρώπης με συνορεύοντες χώρες τις: Γερμανία, Τσεχία, Σλοβακία κ.τ.λ.



ΓΕΝΙΚΕΣ ΠΛΗΡΟΦΟΡΙΕΣ

Έχει έκταση 312.679 τ.χλμ. και πληθυσμό 38.485.779 κατοίκους, με βάση στοιχεία για τον Μάρτιο του 2014.



Πρωτεύουσα της Πολωνίας είναι η Βαρσοβία, ενώ άλλες μεγάλες πόλεις είναι η Κρακοβία, το Βρότσλαβ, το Πόζναν, το Γκντανσκ και το Λοτζ. Επίσημη γλώσσα είναι η πολωνική και νόμισμα το ζλότι.



Το κλίμα είναι ήπιο ηπειρωτικό εξαιτίας των δυτικών ωκεάνιων ανέμων που επικρατούν. Επικρατούν δυτικά ρεύματα υγρού και θερμού αέρα. Η μέση ετήσια θερμοκρασία είναι 8 °C, ενώ οι μεγαλύτερες βροχοπτώσεις σημειώνονται το καλοκαίρι.

Η Πολωνία είναι πεδινή χώρα, αυτό εξάλλου σημαίνει και το όνομά της στα σλαβικά. Έτσι, καταλαβαίνουμε ότι η πλειοψηφία της χλωρίδας θα είναι πεύκα, έλατα και γενικώς δέντρα του δάσους και παρατηρούμε μια μειοψηφία από κωνοφόρα δέντρα στα λίγα βουνά της.







Τσεχία
Μαρία Γκαραβέλλου

Η Τσεχία έγινε κράτος-μέλος της ΕΕ από την
1^η Μαΐου του 2004.



ΓΕΡΜΑΝΙΑ

ΠΟΛΩΝΙΑ



■ Κάρλοβι Βάρι

■ Πράγα

■ Καρλόβ

■ Οστράβα

ΤΣΕΧΙΑ

■ Ταμπόρ

© touristorama.com

ΣΛΟΒΑΚΙΑ

ΑΥΣΤΡΙΑ

touristorama

© touristorama.com

Πληθυσμός

Το προσδόκιμο ζωής του πληθυσμού στο σύνολο είναι τα 78,48 έτη, σύμφωνα με εκτιμήσεις για το 2015. Οι άνδρες ζουν 75,5 χρόνια και οι γυναίκες 81,62 χρόνια, σύμφωνα με εκτιμήσεις για την ίδια χρονιά. Ο πληθυσμός της Τσεχίας συνολικά είναι 10.436.560 κάτοικοι.

Γλώσσα

Η επίσημη γλώσσα της χώρας είναι η Τσέχικη.



Πρωτεύουσα

Η πρωτεύουσα της Τσεχίας είναι η Πράγα.



Μεγάλες Πόλεις

Άλλες μεγάλες πόλεις είναι το Μπρνό, η Οστράβα και το Πίλσελ.



Κλίμα

Το τοπικό κλίμα είναι εύκρατο ηπειρωτικό με σχετικά θερμά καλοκαίρια και κρύους, νεφελώδεις χειμώνες με χιόνι.



Σλοβακία

Αλέξανδρος Παπαδιονυσίου

Η Σλοβακία έγινε κράτος-μέλος της ΕΕ από την 1^η Μαΐου του 2004.



- Πρωτεύουσα: Μπαρτισλάβα
- Νόμισμα: Ευρώ €
- Γλώσσα : Σλοβακική
- Ο πληθυσμός της είναι 5.421.349 κάτοικοι, σύμφωνα με επίσημες εκτιμήσεις του 2014.

Η χώρα έχει σύνορα με τη Τσεχία και την Αυστρία στα δυτικά, την Πολωνία βόρεια, την Ουκρανία στα ανατολικά και την Ουγγαρία στα νότια.



Στα δυτικά της χώρας βρίσκονται τα Καρπάθια όρη και στα ανατολικά έχει πεδιάδες. Το υψηλότερο βουνό είναι το Τάτρα. Σημαντικότεροι ποταμοί που διαρρέουν τη χώρα είναι οι: Βα, Χρον, Χόρναντ και Οντάβα. Ο Δούναβης αποτελεί τμήμα των νότιων συνόρων με την Ουγγαρία, ενώ ο Μοράβας αποτελεί τμήμα των συνόρων με την Τσεχία. Το κλίμα της Σλοβακίας είναι ηπειρωτικό

Η ιστορία της χώρας

Το 1918 η Σλοβακία και οι περιοχές της Βοημίας και της Μοραβίας ενώθηκαν για να σχηματίσουν την Τσεχοσλοβακία. Στο χάος που προέκυψε μετά τη διάλυση της Αυστροουγγαρίας, δημιουργήθηκε για ένα πολύ μικρό διάστημα μια σλοβάκικη σοβιετική Δημοκρατία.

Κατά τη διάρκεια του Μεσοπολέμου, η δημοκρατική και ακμάζουσα Τσεχοσλοβακία απειλείτο μόνιμα από τις ρεβιζιονιστικές κυβερνήσεις της Γερμανίας και της Ουγγαρίας, έως ότου τεμαχίστηκε τελικά με τη Συμφωνία του Μονάχου του 1938, όταν η Σλοβακία έγινε χωριστό κράτος που ελεγχόταν από τη ναζιστική Γερμανία.

Εντούτοις, το αντιναζιστικό αντιστασιακό κίνημα οργάνωσε μια σφοδρή ένοπλη εξέγερση, γνωστή ως σλοβάκικη εθνική έγερση, το 1944. Μετά από τον Β΄ Παγκόσμιο Πόλεμο η Τσεχοσλοβακία επανενώθηκε και περιήλθε στη σφαίρα επιρροής της Σοβιετικής Ένωσης και του Συμφώνου της Βαρσοβίας.

Την ειρηνική «βελούδινη επανάσταση» και την κατάρρευση του κομμουνιστικού καθεστώτος το 1989 ακολούθησε η διάλυση της Τσεχοσλοβακίας και η ανάδειξη δύο διαδόχων κρατών το 1993. Σλοβακία και Τσεχία έχουν παραμείνει, ωστόσο, στενοί εταίροι.







Σλοβενία
Δημήτρης Πανταζής

Η Σλοβενία έγινε κράτος-μέλος της ΕΕ από την 1^η Μαΐου του 2004.



Πληθυσμός

Έχει συνολική έκταση 20.273 τ.χλμ. και πληθυσμό 2.064.632 κατοίκους, σύμφωνα με επίσημες εκτιμήσεις του 2016.

Είναι χώρα των Βαλκανίων σε σταυροδρόμι βασικών Ευρωπαϊκών πολιτιστικών και εμπορικών δρόμων. Συνορεύει με την Αυστρία στα βόρεια, την Ιταλία στα δυτικά, την Ουγγαρία στα βορειοανατολικά, και την Κροατία στα νότια και στα νοτιοανατολικά. Στα δυτικά έχει μια μικρού μήκους ακτογραμμή στην Αδριατική θάλασσα.

SLOVENIA



- National capital
- Major city
- Town, village
- ✈ Major airport
- International boundary
- Highway
- Under construction
- Main road
- Railroad



Πρωτεύουσα και μεγαλύτερη πόλη της είναι
η Λιουμπλιάνα.

Νόμισμα Ευρώ €

Γλώσσα: Σλοβενική γλώσσα

Κλίμα

Αν και οι καιρικές συνθήκες στο κυρίως λοφώδες έδαφος επηρεάζονται από το ηπειρωτικό κλίμα, τα Σλοβενικά Παράλια ευνοούνται από ένα κλίμα υπομεσογειακό, ενώ το Αλπικό κλίμα συναντάται στο βορειοδυτικό τμήμα της χώρας.

Χλωρίδα και Πανίδα

Η χώρα είναι μία από τις πλουσιότερες σε νερό της Ευρώπης, με πυκνό δίκτυο ποταμών, πλούσιο υδροφορέα και σημαντικά καρστικά υπόγεια υδατορρέυματα. Πάνω από το μισό του εδάφους καλύπτεται από δάση. Η κατοίκηση της Σλοβενίας είναι διεσπαρμένη και άνιση.





Βουλγαρία

Νικολέτα Τοντόροβα

Η Βουλγαρία έγινε κράτος-μέλος της ΕΕ από την 1^η Ιουλίου του 2007.



- **Νόμισμα:** Λεβ
- **Ζώνη ώρας:** Θερινή ώρα
- **Κωδικός κλήσης:** +359
- **Επίσημες γλώσσες:** Βουλγάρικα
(Ρώσικα)
- **Πρωτεύουσα:** Σόφια
- **Πληθυσμός:** 7,2 εκατομμύρια
- **Θρησκεία:** Χριστιανοί Ορθόδοξοι



Λίγα λόγια..

Η σημερινή Βουλγαρία, στα εδάφη της οποίας εκτεινόταν κατά την αρχαιότητα η περιοχή που ονομαζόταν από τους Έλληνες *Μοισία*. Στο σπήλαιο Κοζάρνικα στη βορειοδυτική Βουλγαρία σώζονται τα αρχαιότερα γνωστά δείγματα συμβολικής έκφρασης του ανθρώπου. Οργανωμένες προϊστορικές κοινωνίες στα Βουλγαρικά εδάφη υπήρξαν ο νεολιθικός πολιτισμός Χαμάνγκια, ο Πολιτισμός Βίντσα και ο χαλκολιθικός πολιτισμός της Βάρνας (πέμπτη χιλιετία π.Χ.).

Σημαία της Βουλγαρίας

Η σημαία της Βουλγαρίας αποτελείται από τρεις ισομεγέθεις οριζόντιες λωρίδες χρώματος λευκού (στην κορυφή), πράσινο και κόκκινου. Το λευκό αντιπροσωπεύει την ειρήνη, το πράσινο τη γονιμότητα της βουλγαρικής γης και το κόκκινο το θάρρος του λαού.

Η Βουλγαρία είναι η 16η σε έκταση χώρα της Ευρώπης (110.910 km²). Η θέση της την έχει καταστήσει σταυροδρόμι διαφόρων πολιτισμών και ως τέτοιο ανέδειξε μερικά από τα αρχαιότερα μεταλλουργικά, θρησκευτικά και άλλα πολιτιστικά τεχνουργήματα στον κόσμο.



Μεγάλες πόλεις

- Αγχίαλος
- Βάρνα
- Βέλικο Τάρνοβο
- Γκάμπροβο
- Μελένικο
- Ντόμπριτς
- Πύργος Θράκης
- Σόφια
- Σιλίστρα
- Φιλιππούπολη

Βουλγάρικο νόμισμα (λεβ)

Το λεβ είναι το νόμισμα της Βουλγαρίας.
Υποδιαιρείται σε 100 στοτίνκι.

Στην πρωτοβουλγαρική γλώσσα, η λέξη
λεβ σήμαινε το λιοντάρι.



Κλίμα

Το κλίμα της Βουλγαρίας είναι ηπειρωτικό, που μετριάζεται προς στα νότια με το μεσογειακό. Η μέση ετήσια θερμοκρασία είναι 10 °C, με μεγάλο όμως θερμομετρικό εύρος που κυμαίνεται από τους -38 °C μέχρι τους +45 °C. Το μέσο ύψος βροχόπτωσης φθάνει τα 400 χιλιοστά ενώ στα ανατολικά τμήματα φθάνει τα 1200 χιλιοστά.



Ρουμανία
Δήμητρα Ταντή

Η Ρουμανία έγινε κράτος-μέλος της ΕΕ από την 1^η Ιουλίου του 2007.



Η Ρουμανία συνορεύει με τη Μαύρη Θάλασσα, μεταξύ Βουλγαρίας και Ουκρανίας. Συνορεύει επίσης με την Ουγγαρία, τη Σερβία και τη Μολδαβία.



Έχει έκταση 238.391 τ.χλμ. και εύκρατο-ηπειρωτικό κλίμα. Με τα 19.942.642 κατοίκους της είναι η έβδομη πολυπληθέστερη χώρα της ΕΕ. Το Βουκουρέστι είναι η πρωτεύουσα και η μεγαλύτερη της πόλη.



Ο Ποταμός Δούναβης, ρέει προς τα νοτιοανατολικά σε μήκος 2.857 χλμ. μέσα από δέκα χώρες, πριν εκβάλει με το Δέλτα της Ρουμανίας.



Η επίσημη γλώσσα της Ρουμανίας, είναι μία Ανατολική Ρομανική γλώσσα. Ομιλείται από περίπου 24 εκατομμύρια ανθρώπους.

A a	B b	C c	Ĉ ĉ	D d	E e
α	μπ	τσ	Τσ παχύ	ντ	ε
F f	G g	Ĝ ĝ	H h	Ĥ ĥ	I i
φ	γκ	Τζ παχύ	χ (αγγλ.)	χ	ι
J j	Ĵ ĵ	K k	L l	M m	N n
ζ	ζ παχύ	κ	λ	μ	ν
O o	P p	R r	S s	Ŝ ŝ	T t
ο	π	ρ	σ	σ παχύ	τ
U u	Ū ū	V v	Z z		
ού	ού ημίφωνο	β	ζ		
				www.glassesweb.com	

Το Ιάσιο είναι η 2η σε πληθυσμό πόλη της χώρας μετά το Βουκουρέστι με 315.214 κατοίκους.



Η Ρουμανία δε συμμετέχει ακόμη στην Ευρωζώνη, οπότε νόμισμά της παραμένει το Λέου.



Το δέλτα του Δούναβη αποτελεί το σπίτι για περισσότερα από 330 είδη πουλιών και 70 είδη ψαριών του γλυκού νερού. Χουλιανομύτες, πελεκάνοι και ερωδιοί συμπληρώνουν το σκηνικό.



Το κάστρο Μπράντο ή «κάστρο του Κόμη Δράκουλα» βρίσκεται στο χωριό Μπραν, στην κεντρική Ρουμανία και κατασκευάστηκε τον 13ο αιώνα. Βρίσκεται στα όρια Τρανσυλβανίας και Βλαχίας.





Κροατία Ντζιμάνης Θάνος

Η Κροατία έγινε κράτος-μέλος της ΕΕ από την 1^η Ιουλίου του 2013.



ΚΡΟΑΤΙΑ

Η **Κροατία** της οποίας η επίσημη ονομασία είναι Δημοκρατία της Κροατίας είναι μία δημοκρατική χώρα στην νότιο-ανατολική Ευρώπη, και συνορεύει στα βόρεια με την Ουγγαρία και την Σλοβενία, στα ανατολικά με την Σερβία και τη Βοσνία-Ερζεγοβίνη, ενώ στην νότια άκρη της με το Μαυροβούνιο.

ΠΡΩΤΕΥΟΥΣΑ

Ζάγκρεμπ



ΘΕΣΗ

Η Κροατία βρίσκεται στην ανατολική ακτή της Αδριατικής θάλασσας. Η χώρα βρίσκεται στον συνοριακό χώρο ανάμεσα στην κεντρική και τη νότια Ευρώπη. Από πολιτισμική άποψη η Κροατία βρισκόταν πάντοτε στη συνοριακή γραμμή μεταξύ δυτικοευρωπαϊκών και ανατολίτικων επιρροών.

ΣΥΝΟΡΑ

Η κρατική έκταση της Κροατίας περιλαμβάνει περίπου 87.700 τ.χλμ, από τα οποία τα 56.592 τ.χλμ βρίσκονται στη στεριά και τα 31.067 τ.χλμ στη θάλασσα. Λόγω της εδαφικής θέσεως της Βοσνίας και Ερζεγοβίνης περιορίζεται η κρατική έκταση της Κροατίας σ' ένα βόρειο τμήμα στεριάς και μακριάς παραλιακής λωρίδας.

ΠΛΗΘΥΣΜΟΣ

Ο πληθυσμός της Κροατίας εκτιμάται για το 2014 σε 4.225.316 κατοίκους. Έχει σταθεροποιηθεί την τελευταία δεκαετία. Οι κάτοικοι της χώρας είναι κατά πλειοψηφία Κροάτες και υπάρχουν και μειονότητες Σέρβων, Βόσνιων Μουσουλμάνων, Ούγγρων και Ιταλών. Η επικρατούσα θρησκεία είναι η Ρωμαιοκαθολική.

ΓΛΩΣΣΑ

Η επίσημη γλώσσα της Κροατίας είναι η Κροατική, η οποία είναι μία σλαβική γλώσσα βασιζόμενη στη Στοκαβιανή διάλεκτο. Γράφεται με το λατινικό αλφάβητο. Σε κάποια τμήματα της Ίστριας και των Δαλματικών ακτών χρησιμοποιούνται και τα Ιταλικά.









Οι πληροφορίες αντλήθηκαν από τους δικτυακούς τόπους:

<https://el.wikipedia.org/>

<http://europa.eu/about-eu/countries/member-countries>

<http://www.livepedia.gr/>

Οι μαθητές της Β' (Β1β, Β2α, Β3) τάξης που πήραν μέρος στην εργασία:

- Γελενκλόγου Αντώνιος
- Γκαραβέλλου Μαρία
- Γκίκα Κέβιν
- Δεδεμάδης Αδάμ
- Ευστρατουδάκης Ιωάννης
- Κολιοκίτσου Ευαγγελία
- Κουκούλη Μαρία
- Κουκουλιώτης Φώτιος
- Κουλουμπή Χριστίνα
- Μπάρρι Λούις
- Νοτοπούλου Λαμπρινή
- Ντζιμάνης Αθανάσιος
- Πανταζής Δημήτριος
- Παπαγεωργοπούλου Ευαγγελία
- Παπαδιονυσίου Αλέξανδρος
- Πλατής Νικόλαος
- Σταυρόπουλος Ιάσωνας
- Ταντή Δήμητρα
- Τετράδης Χριστόφορος
- Τζιαφέτας Δημήτριος
- Τοντόροβα Νικολέτα
- Τρίτα Παναγιώτα

- Τσαντζάλης Ευθύμιος
- Τσεπετζής Ζαχαρίας
- Τσιόδρα Θεοδώρα
- Τσούρτη Φαίδρα
- Υφαντής Ίωάννης
- Φούσκας Λεωνίδα
- Χαμηλάκης Ιάσωνας
- Χλέτσης Γιώργος

Υπεύθυνη καθηγήτρια:
Περτσινίδου Κορίννα